



ОБЩЕСТВО С ОГРАНИЧЕННОЙ ОТВЕТСТВЕННОСТЬЮ
«САМАРСКИЙ НАУЧНО-ИССЛЕДОВАТЕЛЬСКИЙ И ПРОЕКТНЫЙ ИНСТИТУТ НЕФТЕДОБЫЧИ»
(ООО «СамараНИПИнефть»)

Сбор нефти и газа со скважины № 4125 Моргуновского месторождения

**в границах муниципального образования Лабазинский сельсовет
Курманаевского района Оренбургской области**

Проект межевания территории.

«Основная часть проекта межевания территории»

«Материалы по обоснованию проекта межевания территории»

7228П-ПП-056.000.000-ПЗУ-03



ОБЩЕСТВО С ОГРАНИЧЕННОЙ ОТВЕТСТВЕННОСТЬЮ
«САМАРСКИЙ НАУЧНО-ИССЛЕДОВАТЕЛЬСКИЙ И ПРОЕКТНЫЙ ИНСТИТУТ НЕФТЕДОБЫЧИ»
(ООО «СамараНИПИнефть»)

Сбор нефти и газа со скважины № 4125 Моргуновского месторождения

**в границах муниципального образования Лабазинский сельсовет
Курманаевского района Оренбургской области**

Проект межевания территории.

«Основная часть проекта межевания территории»
«Материалы по обоснованию проекта межевания территории»

7228П-ПП-056.000.000-ПЗУ-03

Главный инженер

Кашаев Д.В.

Главный инженер проекта

Семенова Ю.Г.

В разработке технической документации (основных проектных решений) принимали участие специалисты:

Отдел землеустроительных работ:

Начальник отдела



В.Б. Явкина

Исполнитель



Е.В. Зарубина

Взам. инв. №							7228П-ПП-056.000.000-ПЗУ-03	Стадия	Лист	Листов
	Подпись и дата	Изм.	Копуч	Лист	№док	Подп.				
Инв. № подл.							Проект межевания территории.			
	7228П									

Состав документации по планировке территории

Номер тома	Обозначение	Наименование
1	7228П-ПП-056.000.000-ПЗУ-01	<p align="center">Проект планировки территории</p> <p>Основная часть Раздел 1. Проект планировки территории. Графические материалы</p>
2	7228П-ПП-056.000.000-ПЗУ-02	<p>Раздел 2. Положение о размещении линейного объекта</p> <p align="center">Материалы по обоснованию</p> <p>Раздел 3. Материалы по обоснованию проекта планировки территории. Графические материалы</p>
3	7228П-ПП-056.000.000-ПЗУ-03	<p>Раздел 4. Материалы по обоснованию проекта планировки территории. Пояснительная записка</p> <p align="center">Проект межевания территории</p> <p>Основная часть Раздел 1. Проект межевания территории. Графическая часть</p> <p>Раздел 2. Проект межевания территории. Текстовая часть</p> <p>Материалы по обоснованию Раздел 3. Материалы по обоснованию проекта межевания территории. Графическая часть</p> <p>Раздел 4. Материалы по обоснованию проекта межевания территории. Пояснительная записка</p>

Содержание

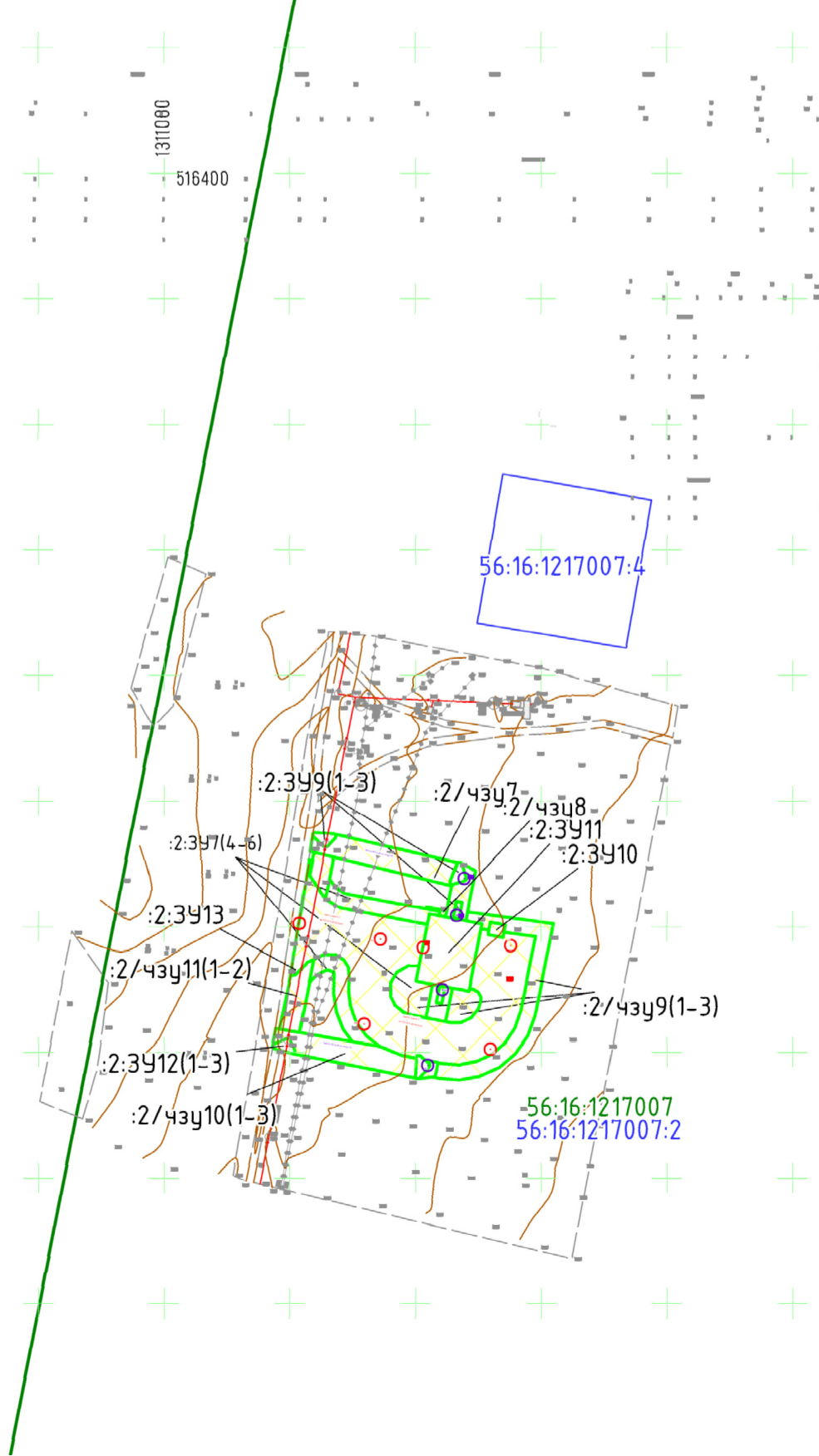
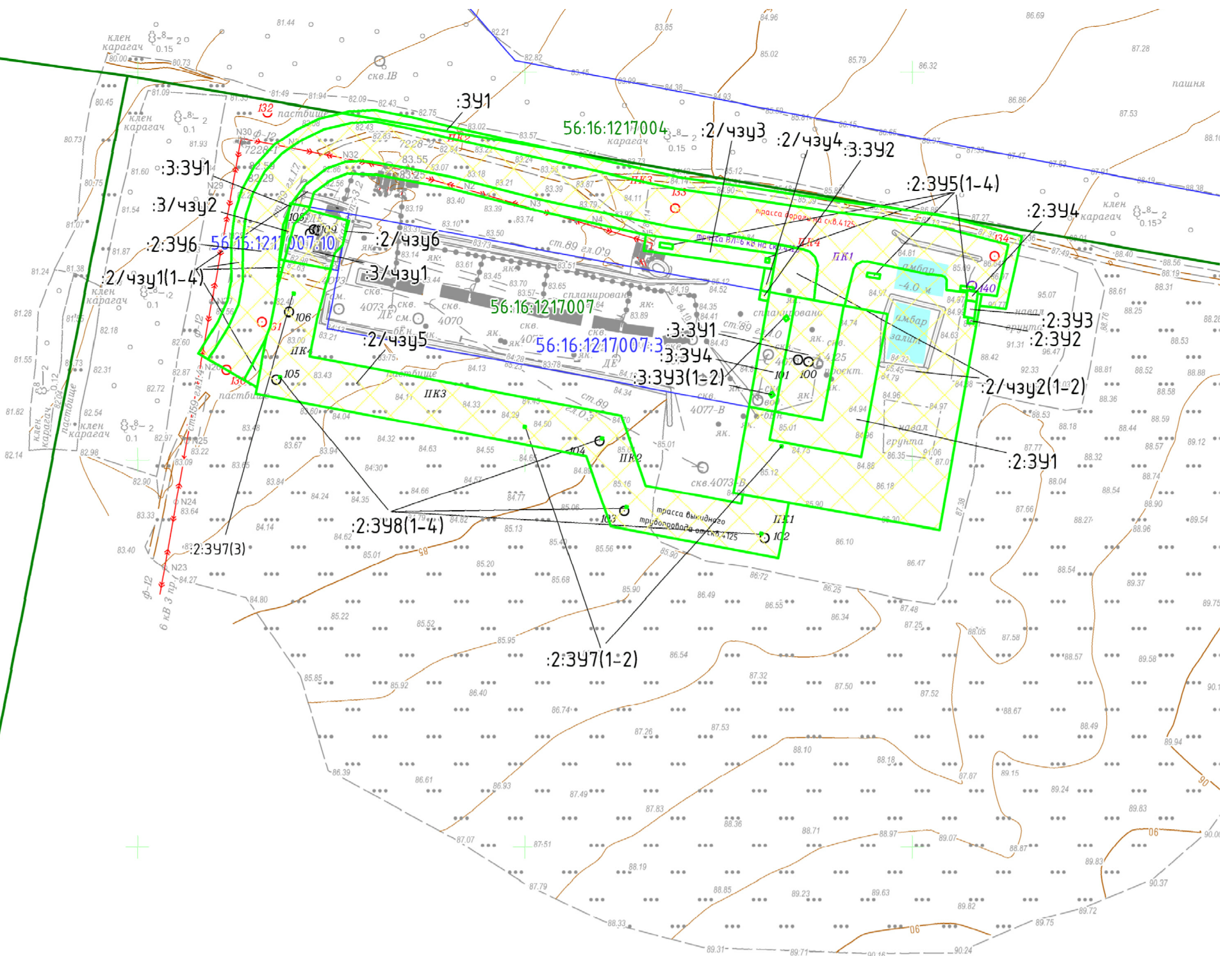
Раздел 1. Основная часть проекта межевания территории.....	3
1.1 Графическая часть проекта межевания территории	3
Раздел 2. Проект межевания территории. Текстовая часть.....	4
2.1. Перечень образуемых земельных участков, подготавливаемый в форме таблицы.....	4
2.2. Перечень координат характерных точек образуемых земельных участков.....	10
2.3. Сведения о границах территории, применительно к которой осуществляется подготовка проекта межевания	27
2.4. Вид разрешенного использования образуемых земельных участков в соответствии с проектом планировки территории.....	30
Материалы по обоснованию проекта межевания территории.....	1
Раздел 3. Графическая часть	1
Раздел 4. Проект межевания территории. Текстовая часть.....	2
4.1. Обоснование определения местоположения границ образуемого земельного участка с учетом соблюдения требований к образуемым земельным участкам, в том числе требований к предельным (минимальным и (или) максимальным) размерам земельных участков.....	2
4.2. Обоснование способа образования земельного участка	3
4.3. Обоснование определения размеров образуемого земельного участка	4
4.4. Обоснование определения границ публичного сервитута,	5
подлежащего установлению в соответствии с законодательством Российской Федерации	5

Раздел 1. Основная часть проекта межевания территории

1.1 Графическая часть проекта межевания территории

№ п/п	Наименование документа в составе графической части	Количество листов	Примечание
1	Чертеж межевания территории основной части	1	–

С Система координат:
МСК-субъект 56
Система высот:
Балтийская
Масштаб 1:2500



УСЛОВНЫЕ ОБОЗНАЧЕНИЯ

	Образующие части участков
: XX/чзу1	Подписи частей земельных участков
	Граница кварталов
xx xx xxxxxxx	Номер Кадастрового квартала
xx xx xxxxxxx xx	Кадастровый номер участка
	Границы существующих земельных участков, учтенных в ЕГРН
	Существующая ВЛ
	Существующий газопровод, нефтепровод, водовод
	Полевая дорога

Примечание:
1. Линии отступа от красных линий в целях определения мест допустимого размещения зданий, строений, сооружений отсутствуют;
2. В соответствии с Федеральным законом от 02.08.2019 №283-ФЗ красные линии устанавливаются для территории общего пользования, красные линии в данном объекте не устанавливаются, так как отсутствуют территории общего пользования;
3. Проектируемый объект расположен на территории МО Лабазинский сельсовет Курманавского района.

Инв. N подл.	Подпись и дата	Взам. инв. N
--------------	----------------	--------------

7228П-ПП-056.000.000-ПЗУ-03					
Сбор нефти и газа со скважины № 4125 Моргуновского месторождения					
Изм.	Кол.ч	Лист	№ док.	Подпись	Дата
Разраб.	Зарубина			<i>З.Зарубина</i>	
Нач. отдела	Явкина			<i>И.Явкина</i>	
Проект межевания территории. Основная часть.				Стадия	Лист
Чертеж межевания территории основной части				П	1
				Листов	1



Раздел 2. Проект межевания территории. Текстовая часть

2.1. Перечень образуемых земельных участков, подготавливаемый в форме таблицы

Перечень образуемых земельных участков приведены в таблице 1.1., в которой содержится следующие сведения:

- условные номера образуемых земельных участков;
- кадастровые номера земельных участков, из которых образуются земельные участки;
- площадь образуемых земельных участков;
- способы образования земельных участков;

Номера характерных точек образуемых земельных участков приведены в таблице 2.1.

Проектируемый объект находится вне зон лесного фонда, письмо Министерства лесного и охотничьего хозяйства Оренбургской области .

К территориям общего пользования, согласно п.12 ст.1 Градостроительного кодекса Российской Федерации, относятся территории, которыми беспрепятственно пользуется неограниченный круг лиц (в том числе площади, улицы, проезды, набережные, береговые полосы водных объектов общего пользования, скверы, бульвары).

В настоящем проекте межевания образование земельных участков, относящихся к территориям общего пользования, **не предусмотрено**.

Резервирование либо изъятие земельных участков для государственных или муниципальных нужд проектом **не предполагается**.

В рамках данного проекта установление публичного сервитута в соответствии с законодательством Российской Федерации **не предусмотрено**.

Таблица 1.1.

№	Кадастровый квартал	Кадастровый номер ЗУ	Образуемый ЗУ	Вид отвода	Наименование сооружения	Категория земель	Вид разрешенного использования исходного участка	Вид разрешенного использования образуемого участка	Правообладатель. Вид права	Местоположение ЗУ	Площадь кв.м.
1	56:16:1217007	56:16:1217007:3	:3:ЗУ1	постоянный	Земельный участок под эксплуатацию скв. № 4125	Земли промышленности, энергетики, транспорта, связи, радиовещания, телевидения, информатики, земли для обеспечения космической деятельности, земли обороны, безопасности и земли иного специального назначения	Для размещения иных сооружений промышленности	Для размещения иных сооружений промышленности	56:16:1217007:3, аренда АО "Оренбургнефть", 56:16:1217007:2, аренда ООО "Адар"	РФ, Оренбургская область, Курманаевский район, МО Лабазинский сельсовет	1489
2	56:16:1217007	56:16:1217007:2	:2:ЗУ1	постоянный	Земельный участок под эксплуатацию скв. № 4125	Земли сельскохозяйственного назначения	Для сельскохозяйственного производства	Недропользование (6.1)	Аренда ООО "Адар"	РФ, Оренбургская область, Курманаевский район, МО Лабазинский сельсовет	2111
3	56:16:1217007	56:16:1217007:2	:2:ЗУ2	постоянный	Земельный участок под радиомачту, шкаф КИПиА, шкаф	Земли сельскохозяйственного назначения	Для сельскохозяйственного производства	Недропользование (6.1)	Аренда ООО "Адар"	РФ, Оренбургская область, Курманаевский район, МО Лабазинский сельсовет	9
4	56:16:1217007	56:16:1217007:2	:2:ЗУ3	постоянный	Земельный участок под станцию управления	Земли сельскохозяйственного назначения	Для сельскохозяйственного производства	Недропользование (6.1)	Аренда ООО "Адар"	РФ, Оренбургская область, Курманаевский район, МО Лабазинский сельсовет	46
5	56:16:1217007	56:16:1217007:2	:2:ЗУ4	постоянный	Земельный участок под КТП	Земли сельскохозяйственного назначения	Для сельскохозяйственного производства	Недропользование (6.1)	Аренда ООО "Адар"	РФ, Оренбургская область, Курманаевский район, МО Лабазинский сельсовет	28
6	56:16:1217007	56:16:1217007:2	:2:ЗУ5(1-4)	постоянный	Земельный участок под опорами ВЛ-6 кВ	Земли сельскохозяйственного назначения	Для сельскохозяйственного производства	Недропользование (6.1)	Аренда ООО "Адар"	РФ, Оренбургская область, Курманаевский район, МО Лабазинский сельсовет	47
7	56:16:1217007	56:16:1217007:2	:2:ЗУ6	постоянный	Земельный участок под подъездную автодорогу к скв. № 4125	Земли сельскохозяйственного назначения	Для сельскохозяйственного производства	Недропользование (6.1)	Аренда ООО "Адар"	РФ, Оренбургская область, Курманаевский район, МО Лабазинский сельсовет	10714

8	56:16:1217007	56:16:1217007:2	:2/чзу1(1-4)	временный	Земельный участок под строительство подъездной автодороги к скв. № 4125	Земли сельскохозяйственного назначения	Для сельскохозяйственного производства	Для сельскохозяйственного производства	Аренда ООО "Адар"	РФ, Оренбургская область, Курманаевский район, МО Лабытинский сельсовет	4760
9	56:16:1217007	56:16:1217007:2	:2/чзу2(1-2)	временный	Земельный участок под обустройство скв. № 4125	Земли сельскохозяйственного назначения	Для сельскохозяйственного производства	Для сельскохозяйственного производства	Аренда ООО "Адар"	РФ, Оренбургская область, Курманаевский район, МО Лабытинский сельсовет	8899
10	56:16:1217007	56:16:1217007:2	:2/чзу3	временный	Земельный участок под ВЛ-6 кВ	Земли сельскохозяйственного назначения	Для сельскохозяйственного производства	Для сельскохозяйственного производства	Аренда ООО "Адар"	РФ, Оренбургская область, Курманаевский район, МО Лабытинский сельсовет	526
11	56:16:1217007	56:16:1217007:2	:2/чзу4	временный	Земельный участок под строительный городок	Земли сельскохозяйственного назначения	Для сельскохозяйственного производства	Для сельскохозяйственного производства	Аренда ООО "Адар"	РФ, Оренбургская область, Курманаевский район, МО Лабытинский сельсовет	56
12	56:16:1217007	56:16:1217007:3	:3:ЗУ2	временный	Земельный участок под строительный городок	Земли промышленности, энергетики, транспорта, связи, радиовещания, телевидения, информатики, земли для обеспечения космической деятельности, земли обороны, безопасности и земли иного специального назначения	Для размещения иных сооружений промышленности	Для размещения иных сооружений промышленности	Аренда АО "Оренбургнефть"	РФ, Оренбургская область, Курманаевский район, МО Лабытинский сельсовет	22
13	56:16:1217007	56:16:1217007:3	:3:ЗУ3(1-2)	постоянный	Земельный участок под якорь оттяжки	Земли промышленности, энергетики, транспорта, связи, радиовещания, телевидения, информатики, земли для обеспечения космической деятельности, земли обороны, безопасности и земли иного специального назначения	Для размещения иных сооружений промышленности	Для размещения иных сооружений промышленности	Аренда АО "Оренбургнефть"	РФ, Оренбургская область, Курманаевский район, МО Лабытинский сельсовет	8
14	56:16:1217007	56:16:1217007:3	:3:ЗУ4	временный	Земельный участок под обустройство скв. № 4125	Земли промышленности, энергетики, транспорта, связи, радиовещания, телевидения, информатики, земли для обеспечения космической деятельности, земли обороны, безопасности и земли иного специального назначения	Для размещения иных сооружений промышленности	Для размещения иных сооружений промышленности	Аренда АО "Оренбургнефть"	РФ, Оренбургская область, Курманаевский район, МО Лабытинский сельсовет	824

15	56:16:1217007	56:16:1217007:2	:2:3У7(1-3)	постоянный	Земельный участок под стойкой КИП	Земли сельскохозяйственного назначения	Для сельскохозяйственного производства	Недропользование (6.1)	Аренда ООО "Адар"	РФ, Оренбургская область, Курманаевский район, МО Лабытинский сельсовет	3
16	56:16:1217007	56:16:1217007:2	:2:3У8(1-4)	постоянный	Земельный участок под опознавательным знаком	земли сельскохозяйственного назначения	Для сельскохозяйственного производства	Недропользование (6.1)	Аренда ООО "Адар"	РФ, Оренбургская область, Курманаевский район, МО Лабытинский сельсовет	4
17	56:16:1217007	56:16:1217007:2	:2/4зУ5	временный	Земельный участок под строительство выкидного трубопровода от скв. № 4125 до АГЗУ-12	Земли сельскохозяйственного назначения	Для сельскохозяйственного производства	Для сельскохозяйственного производства	Аренда ООО "Адар"	РФ, Оренбургская область, Курманаевский район, МО Лабытинский сельсовет	8404
18	56:16:1217007	56:16:1217007:3	:3/4зУ1	временный	Земельный участок под строительство выкидного трубопровода от скв. № 4125 до АГЗУ-12	Земли промышленности, энергетики, транспорта, связи, радиовещания, телевидения, информатики, земли для обеспечения космической деятельности, земли обороны, безопасности и земли иного специального назначения	Для размещения иных сооружений промышленности	Для размещения иных сооружений промышленности	Аренда АО "Оренбургнефть"	РФ, Оренбургская область, Курманаевский район, МО Лабытинский сельсовет	668
19	56:16:1217007	56:16:1217007:2	:2/4зУ6	временный	Земельный участок под строительство выкидного трубопровода от скв. № 4125 до АГЗУ-12	Земли сельскохозяйственного назначения	Для сельскохозяйственного производства	Для сельскохозяйственного производства	Аренда ООО "Адар"	РФ, Оренбургская область, Курманаевский район, МО Лабытинский сельсовет	5
20	56:16:1217007	56:16:1217007:3	:3/4зУ2	временный	Земельный участок под строительство подъездной автодороги к скв. № 4125	Земли промышленности, энергетики, транспорта, связи, радиовещания, телевидения, информатики, земли для обеспечения космической деятельности, земли обороны, безопасности и земли иного специального назначения	Для размещения иных сооружений промышленности	Для размещения иных сооружений промышленности	Аренда АО "Оренбургнефть"	РФ, Оренбургская область, Курманаевский район, МО Лабытинский сельсовет	138
21	56:16:1217007	56:16:1217007:2	:2:3У9(1-3)	постоянный	Земельный участок под опорами ВЛ-6 кВ	Земли сельскохозяйственного назначения	Для сельскохозяйственного производства	Недропользование (6.1)	Аренда ООО "Адар"	РФ, Оренбургская область, Курманаевский район, МО Лабытинский сельсовет	81

22	56:16:1217007	56:16:1217007:3	:3:3У1	постоянный	Земельный участок под подъездную автодорогу к скв. № 4125	Земли промышленности, энергетики, транспорта, связи, радиовещания, телевидения, информатики, земли для обеспечения космической деятельности, земли обороны, безопасности и земли иного специального назначения	Для размещения иных сооружений промышленности	Для размещения иных сооружений промышленности	Аренда АО "Оренбургнефть"	РФ, Оренбургская область, Курманаевский район, МО Лабытинский сельсовет	1
23	56:16:1217007	56:16:1217007:2	:2/4зУ7	временный	Земельный участок под ВЛ-6 кВ	Земли сельскохозяйственного назначения	Для сельскохозяйственного производства	Для сельскохозяйственного производства	Аренда ООО "Адар"	РФ, Оренбургская область, Курманаевский район, МО Лабытинский сельсовет	624
24	56:16:1217007	56:16:1217007:2	:2/4зУ8	временный	Земельный участок под площадку для установки подстанции трансформаторной комплектной	Земли сельскохозяйственного назначения	Для сельскохозяйственного производства	Для сельскохозяйственного производства	Аренда ООО "Адар"	РФ, Оренбургская область, Курманаевский район, МО Лабытинский сельсовет	11
25	56:16:1217007	-	:3У1	временный	Земельный участок под строительство подъездной автодороги к скв. № 4125	Земли сельскохозяйственного назначения	-	Для сельскохозяйственного производства	Земли администрации МО Курманаевский район Оренбургской области	РФ, Оренбургская область, Курманаевский район, МО Лабытинский сельсовет	268
26	56:16:1217007	56:16:1217007:2	:2/4зУ9(1-6)	временный	Земельный участок под строительство подъездной автодороги к подстанции трансформаторной комплектной	Земли сельскохозяйственного назначения	Для сельскохозяйственного производства	Для сельскохозяйственного производства	Аренда ООО "Адар"	РФ, Оренбургская область, Курманаевский район, МО Лабытинский сельсовет	1572
27	56:16:1217007	56:16:1217007:2	:2:3У10	постоянный	Земельный участок под емкость для аварийного слива масла	Земли сельскохозяйственного назначения	Для сельскохозяйственного производства	Недропользование (6.1)	Аренда ООО "Адар"	РФ, Оренбургская область, Курманаевский район, МО Лабытинский сельсовет	31
28	56:16:1217007	56:16:1217007:2	:2:3У11	постоянный	Земельный участок под подстанцией трансформаторной комплектной	Земли сельскохозяйственного назначения	Для сельскохозяйственного производства	Недропользование (6.1)	Аренда ООО "Адар"	РФ, Оренбургская область, Курманаевский район, МО Лабытинский сельсовет	575

29	56:16:1217007	56:16:1217007:2	:2:3У12(1-3)	постоянный	Земельный участок под опорами ВЛ-10 кВ	Земли сельскохозяйственного назначения	Для сельскохозяйственного производства	Недропользование (6.1)	Аренда ООО "Адар"		81
30	56:16:1217007	56:16:1217007:2	:2/чзУ10(1-3)	временный	Земельный участок под ВЛ-10 кВ	Земли сельскохозяйственного назначения	Для сельскохозяйственного производства	Для сельскохозяйственного производства	Аренда ООО "Адар"		598
31	56:16:1217007	56:16:1217007:2	:2/чзУ11(1-2)	временный	Земельный участок под демонтаж ВЛ-6 кВ	Земли сельскохозяйственного назначения	Для сельскохозяйственного производства	Для сельскохозяйственного производства	Аренда ООО "Адар"		305
32	56:16:1217007	56:16:1217007:2	:2:3У13	постоянный	Земельный участок под подъездную автодорогу к подстанции трансформаторной комплектной	Земли сельскохозяйственного назначения	Для сельскохозяйственного производства	Недропользование (6.1)	Аренда ООО "Адар"		3043

2.2. Перечень координат характерных точек образуемых земельных участков

Перечень координат характерных точек образуемых земельных участков приведен в таблице 2.1.

Таблица 2.1.

№ 1					
Кадастровый квартал:			56:16:1217007		
Кадастровый номер:			56:16:1217007:3		
Образуемый ЗУ:			:3:ЗУ1		
Площадь кв.м.:			1489		
Правообладатель. Вид права:			56:16:1217007:3, аренда АО "Оренбургнефть", 56:16:1217007:2, аренда ООО "Адар"		
Разрешенное использование:			Для размещения иных сооружений промышленности		
Назначение (сооружение):			Земельный участок под эксплуатацию скв. № 4125		
№ точки (сквозной)	Дирекционный угол	Расстояние, м	Координаты		
			X	Y	
9	79°28'29"	60	517025,29	1311529,26	
9	349°28'56"	23,83	517084,28	1311540,22	
2	349°22'49"	0,98	517079,93	1311563,65	
2	259°29'3"	60	517079,75	1311564,61	
2	169°28'57"	24,82	517020,76	1311553,66	
9	79°28'29"	60	517025,29	1311529,26	
№ 2					
Кадастровый квартал:			56:16:1217007		
Кадастровый номер:			56:16:1217007:2		
Образуемый ЗУ:			:2:ЗУ1		
Площадь кв.м.:			2111		
Правообладатель. Вид права:			Аренда ООО "Адар"		
Разрешенное использование:			Для сельскохозяйственного производства		
Назначение (сооружение):			Земельный участок под эксплуатацию скв. № 4125		
№ точки (сквозной)	Дирекционный угол	Расстояние, м	Координаты		
			X	Y	
9	0°0'0"	0	517084,28	1311540,22	
9	349°27'29"	9,07	517084,28	1311540,22	
9	349°29'50"	14,76	517082,62	1311549,14	
2	169°28'56"	23,83	517079,93	1311563,65	
9	0°0'0"	0	517084,28	1311540,22	
9	349°28'57"	24,82	517025,29	1311529,26	
2	79°29'3"	60	517020,76	1311553,66	
2	350°8'3"	0,47	517079,75	1311564,61	
9	349°27'6"	22,72	517079,67	1311565,07	
9	259°28'25"	74,99	517075,51	1311587,41	
9	169°29'1"	48	517001,78	1311573,71	
9	79°28'36"	15	517010,54	1311526,52	
9	349°28'57"	24,82	517025,29	1311529,26	
№ 3					
Кадастровый квартал:			56:16:1217007		
Кадастровый номер:			56:16:1217007:2		
Образуемый ЗУ:			:2:ЗУ2		
Площадь кв.м.:			9		
Правообладатель. Вид права:			Аренда ООО "Адар"		
Разрешенное использование:			Для сельскохозяйственного производства		
Назначение (сооружение):			Земельный участок под радиомачту, шкаф КИПиА, шкаф		
№ точки (сквозной)	Дирекционный угол	Расстояние, м	Координаты		
			X	Y	
9	352°27'10"	3,2	517073,78	1311628,93	
9	262°37'17"	2,8	517073,36	1311632,10	
9	172°27'10"	3,2	517070,58	1311631,74	
9	82°37'17"	2,8	517071,00	1311628,57	
9	352°27'10"	3,2	517073,78	1311628,93	
№ 4					
Кадастровый квартал:			56:16:1217007		
Кадастровый номер:			56:16:1217007:2		
Образуемый ЗУ:			:2:ЗУ3		
Площадь кв.м.:			46		
Правообладатель. Вид права:			Аренда ООО "Адар"		
Разрешенное использование:			Для сельскохозяйственного производства		

Раздел 1. Основная часть проекта межевания территории

Назначение (сооружение):			Земельный участок под станцию управления	
№ точки	Дирекционный	Расстояние,	Координаты	
(сквозной)	угол	м	X	Y
9	352°32'45"	5,4	517082,54	1311627,87
9	262°28'34"	8,55	517081,84	1311633,22
9	172°27'10"	3,2	517073,36	1311632,10
9	172°40'52"	2,2	517073,78	1311628,93
9	82°28'34"	8,55	517074,06	1311626,75
9	352°32'45"	5,4	517082,54	1311627,87
№ 5				
Кадастровый квартал:			56:16:1217007	
Кадастровый номер:			56:16:1217007:2	
Образуемый ЗУ:			:2:ЗУ4	
Площадь кв.м.:			28	
Правообладатель. Вид права:			Аренда ООО "Адар"	
Разрешенное использование:			Для сельскохозяйственного производства	
Назначение (сооружение):			Земельный участок под КТП	
№ точки	Дирекционный	Расстояние,	Координаты	
(сквозной)	угол	м	X	Y
5	352°31'9"	3	517087,65	1311628,54
5	352°20'32"	2,4	517087,26	1311631,51
5	262°39'56"	1,02	517086,94	1311633,89
9	262°28'44"	4,13	517085,93	1311633,76
9	172°32'45"	5,4	517081,84	1311633,22
9	82°38'51"	4,06	517082,54	1311627,87
9	81°46'24"	0,84	517086,57	1311628,39
5	83°9'26"	0,25	517087,40	1311628,51
5	352°31'9"	3	517087,65	1311628,54
№ 6				
Кадастровый квартал:			56:16:1217007	
Кадастровый номер:			56:16:1217007:2	
Образуемый ЗУ:			:2:ЗУ5(1-4)	
Площадь кв.м.:			47	
Правообладатель. Вид права:			Аренда ООО "Адар"	
Разрешенное использование:			Для сельскохозяйственного производства	
Назначение (сооружение):			Земельный участок под опорами ВЛ-6 кВ	
№ точки	Дирекционный	Расстояние,	Координаты	
(сквозной)	угол	м	X	Y
9	261°21'11"	2,19	517096,11	1311583,50
9	171°24'36"	6,7	517093,94	1311583,17
9	81°36'41"	2,19	517094,94	1311576,55
9	351°25'22"	6,7	517097,11	1311576,87
9	261°21'11"	2,19	517096,11	1311583,50
6	262°14'54"	1,93	517089,17	1311631,77
5	172°31'9"	3	517087,26	1311631,51
5	263°9'26"	0,25	517087,65	1311628,54
5	172°6'35"	3,72	517087,40	1311628,51
6	81°54'24"	2,2	517087,91	1311624,83
6	352°5'60"	6,69	517090,09	1311625,14
6	262°14'54"	1,93	517089,17	1311631,77
10	261°40'3"	2	517104,17	1311526,50
10	171°40'3"	2	517102,19	1311526,21
10	81°40'3"	2	517102,48	1311524,23
10	351°40'3"	2	517104,46	1311524,52
10	261°40'3"	2	517104,17	1311526,50
10	261°21'11"	2,19	517111,42	1311476,62
10	171°24'36"	6,7	517109,25	1311476,29
10	81°21'11"	2,19	517110,25	1311469,67
10	351°24'36"	6,7	517112,42	1311470,00
10	261°21'11"	2,19	517111,42	1311476,62
№ 7				
Кадастровый квартал:			56:16:1217007	
Кадастровый номер:			56:16:1217007:2	
Образуемый ЗУ:			:2:ЗУ6	
Площадь кв.м.:			10714	
Правообладатель. Вид права:			Аренда ООО "Адар"	
Разрешенное использование:			Для сельскохозяйственного производства	
Назначение (сооружение):			Земельный участок под подъездную автодорогу к скв. № 4125	

Раздел 1. Основная часть проекта межевания территории

№ точки (сквозной)	Дирекционный угол	Расстояние, м	Координаты	
			X	Y
8	173°15'52"	7,84	517084,76	1311643,73
9	173°27'29"	2,19	517085,68	1311635,94
9	82°39'56"	1,02	517085,93	1311633,76
5	172°20'32"	2,4	517086,94	1311633,89
5	82°14'54"	1,93	517087,26	1311631,51
6	172°5'60"	6,69	517089,17	1311631,77
6	261°54'24"	2,2	517090,09	1311625,14
6	352°6'35"	3,72	517087,91	1311624,83
5	261°46'24"	0,84	517087,40	1311628,51
9	173°18'9"	10,8	517086,57	1311628,39
9	89°41'47"	5,66	517087,83	1311617,66
9	125°39'42"	1,61	517093,49	1311617,69
9	157°17'30"	1,99	517094,80	1311616,75
9	174°12'18"	7,43	517095,57	1311614,91
9	168°1'48"	31,15	517096,32	1311607,52
9	179°10'11"	2,76	517102,78	1311577,05
9	206°24'12"	3,17	517102,82	1311574,29
9	235°4'9"	3,07	517101,41	1311571,45
9	256°29'2"	19,77	517098,89	1311569,69
9	170°8'3"	0,47	517079,67	1311565,07
2	169°22'49"	0,98	517079,75	1311564,61
2	169°29'50"	14,76	517079,93	1311563,65
9	83°18'43"	18,38	517082,62	1311549,14
9	108°30'56"	4,5	517100,87	1311551,28
9	136°1'49"	3,93	517105,14	1311549,85
9	159°1'35"	3,21	517107,87	1311547,02
9	169°35'45"	13,4	517109,02	1311544,02
9	169°33'20"	21,29	517111,44	1311530,84
8	171°32'0"	34,44	517115,30	1311509,90
8	168°11'23"	16,17	517120,37	1311475,84
8	168°5'16"	50	517123,68	1311460,01
8	170°32'16"	0,12	517134,00	1311411,09
8	165°41'8"	49,95	517134,02	1311410,97
8	169°5'36"	26,74	517146,37	1311362,57
8	170°19'34"	12,02	517151,43	1311336,31
8	172°46'29"	9,22	517153,45	1311324,46
8	183°55'51"	8,17	517154,61	1311315,31
8	200°14'41"	9,91	517154,05	1311307,16
8	216°22'31"	13,44	517150,62	1311297,86
8	233°1'10"	12,42	517142,65	1311287,04
8	225°0'0"	0,01	517132,73	1311279,57
8	169°26'20"	0,6	517132,72	1311279,56
7	259°40'45"	3,18	517132,83	1311278,97
8	248°57'28"	8,69	517129,70	1311278,40
8	263°52'49"	19,23	517121,59	1311275,28
8	270°0'0"	0,05	517102,47	1311273,23
8	0°0'0"	0	517102,42	1311273,23
8	265°55'47"	13,24	517102,42	1311273,23
8	265°52'9"	1,8	517089,21	1311272,29
7	259°7'5"	18,38	517087,41	1311272,16
7	248°36'11"	5,26	517069,36	1311268,69
8	248°33'31"	2,95	517064,46	1311266,77
8	248°11'55"	0,05	517061,71	1311265,69
8	242°26'13"	13,1	517061,66	1311265,67
8	241°20'2"	9,88	517050,05	1311259,61
8	149°31'14"	21,1	517041,38	1311254,87
8	58°44'39"	19,85	517052,08	1311236,69
8	65°44'43"	12,54	517069,05	1311246,99
8	78°56'39"	11,06	517080,48	1311252,14
8	89°26'20"	22,46	517091,33	1311254,26
8	83°26'37"	12,87	517113,79	1311254,48
8	72°18'24"	11,48	517126,58	1311255,95
8	67°22'48"	0,13	517137,52	1311259,44
8	61°6'34"	12,89	517137,64	1311259,49
8	46°28'30"	13,18	517148,93	1311265,72
8	38°39'35"	0,06	517158,49	1311274,80
8	34°7'55"	12,23	517158,53	1311274,85
8	33°41'24"	0,11	517165,39	1311284,97
8	25°58'50"	12,71	517165,45	1311285,06

Раздел 1. Основная часть проекта межевания территории

8	13°31'18"	14,58	517171,02	1311296,49
8	2°39'51"	12,26	517174,43	1311310,67
8	348°33'57"	18,11	517175,00	1311322,92
8	0°0'0"	0	517171,41	1311340,67
8	346°16'29"	26,81	517171,41	1311340,67
8	347°25'26"	49,97	517165,05	1311366,71
8	0°0'0"	0	517154,17	1311415,48
8	347°22'5"	49,98	517154,17	1311415,48
8	348°33'59"	15,44	517143,24	1311464,25
8	351°55'21"	33,88	517140,18	1311479,38
8	351°17'29"	50	517135,42	1311512,92
8	352°49'44"	23,07	517127,85	1311562,34
8	351°36'32"	27,62	517124,97	1311585,23
8	345°19'46"	38,34	517120,94	1311612,55
8	257°24'50"	27,12	517111,23	1311649,64
8	173°15'52"	7,84	517084,76	1311643,73
№ 8				
Кадастровый квартал:			56:16:1217007	
Кадастровый номер:			56:16:1217007:2	
Образуемый ЗУ:			:2/чзу1(1-4)	
Площадь кв.м.:			4760	
Правообладатель. Вид права:			Аренда ООО "Адар"	
Разрешенное использование:			Для сельскохозяйственного производства	
Назначение (сооружение):			Земельный участок под строительство подъездной автодороги к скв. № 4125	
№ точки (сквозной)	Дирекционный угол	Расстояние, м	Координаты	
			X	Y
8	259°44'59"	26,3	517129,70	1311278,40
8	349°14'57"	2,41	517103,82	1311273,72
8	254°58'41"	14,66	517103,37	1311276,09
8	85°55'47"	13,24	517089,21	1311272,29
8	0°0'0"	0	517102,42	1311273,23
8	90°0'0"	0,05	517102,42	1311273,23
8	83°52'49"	19,23	517102,47	1311273,23
8	68°57'28"	8,69	517121,59	1311275,28
8	259°44'59"	26,3	517129,70	1311278,40
8	151°26'31"	7,84	517037,63	1311261,76
8	61°20'2"	9,88	517041,38	1311254,87
8	62°26'13"	13,1	517050,05	1311259,61
8	68°11'55"	0,05	517061,66	1311265,67
8	68°33'31"	2,95	517061,71	1311265,69
8	259°25'22"	27,29	517064,46	1311266,77
8	151°26'31"	7,84	517037,63	1311261,76
8	58°44'1"	19,48	517055,20	1311231,56
8	65°42'47"	11,48	517071,85	1311241,67
8	78°56'32"	9,8	517082,31	1311246,39
8	89°27'4"	21,92	517091,93	1311248,27
8	83°8'30"	14,65	517113,85	1311248,48
8	72°11'10"	11,96	517128,40	1311250,23
8	61°21'35"	13,83	517139,79	1311253,89
8	46°54'1"	15,35	517151,93	1311260,52
8	34°14'4"	13,14	517163,14	1311271,01
8	26°7'25"	13,35	517170,53	1311281,87
8	14°2'51"	12,19	517176,41	1311293,86
25	350°14'26"	110,32	517179,37	1311305,69
25	347°32'28"	67,58	517160,67	1311414,41
8	351°55'48"	33,76	517146,09	1311480,40
8	351°18'0"	49,91	517141,35	1311513,83
8	352°49'43"	22,99	517133,80	1311563,17
8	351°30'5"	9,68	517130,93	1311585,98
25	350°14'20"	23,65	517129,50	1311595,55
25	345°22'56"	39,19	517125,49	1311618,86
8	257°25'10"	38,38	517115,60	1311656,78
8	173°10'38"	13,64	517078,14	1311648,42
9	79°50'55"	6,01	517079,76	1311634,88
9	353°15'52"	7,84	517085,68	1311635,94
8	77°24'50"	27,12	517084,76	1311643,73
8	165°19'46"	38,34	517111,23	1311649,64
8	171°36'32"	27,62	517120,94	1311612,55

Раздел 1. Основная часть проекта межевания территории

8	172°49'44"	23,07	517124,97	1311585,23
8	171°17'29"	50	517127,85	1311562,34
8	171°55'21"	33,88	517135,42	1311512,92
8	168°33'59"	15,44	517140,18	1311479,38
8	167°22'5"	49,98	517143,24	1311464,25
8	0°0'0"	0	517154,17	1311415,48
8	167°25'26"	49,97	517154,17	1311415,48
8	166°16'29"	26,81	517165,05	1311366,71
8	0°0'0"	0	517171,41	1311340,67
8	168°33'57"	18,11	517171,41	1311340,67
8	182°39'51"	12,26	517175,00	1311322,92
8	193°31'18"	14,58	517174,43	1311310,67
8	205°58'50"	12,71	517171,02	1311296,49
8	213°41'24"	0,11	517165,45	1311285,06
8	214°7'55"	12,23	517165,39	1311284,97
8	218°39'35"	0,06	517158,53	1311274,85
8	226°28'30"	13,18	517158,49	1311274,80
8	241°6'34"	12,89	517148,93	1311265,72
8	247°22'48"	0,13	517137,64	1311259,49
8	252°18'24"	11,48	517137,52	1311259,44
8	263°26'37"	12,87	517126,58	1311255,95
8	269°26'20"	22,46	517113,79	1311254,48
8	258°56'39"	11,06	517091,33	1311254,26
8	245°44'43"	12,54	517080,48	1311252,14
8	238°44'39"	19,85	517069,05	1311246,99
8	148°41'33"	6	517052,08	1311236,69
8	58°44'1"	19,48	517055,20	1311231,56
9	259°51'16"	4,83	517111,44	1311530,84
9	171°48'3"	68,09	517106,69	1311529,99
10	167°27'56"	54,42	517116,40	1311462,60
8	165°41'24"	49,76	517128,21	1311409,48
8	169°28'33"	38,32	517140,51	1311361,26
8	177°39'24"	15,16	517147,51	1311323,58
8	200°14'44"	8,21	517148,13	1311308,43
8	216°25'11"	11,71	517145,29	1311300,73
8	252°38'30"	7,74	517138,34	1311291,31
8	169°22'49"	9,6	517130,95	1311289,00
8	45°0'0"	0,01	517132,72	1311279,56
8	53°1'10"	12,42	517132,73	1311279,57
8	36°22'31"	13,44	517142,65	1311287,04
8	20°14'41"	9,91	517150,62	1311297,86
8	3°55'51"	8,17	517154,05	1311307,16
8	352°46'29"	9,22	517154,61	1311315,31
8	350°19'34"	12,02	517153,45	1311324,46
8	349°5'36"	26,74	517151,43	1311336,31
8	345°41'8"	49,95	517146,37	1311362,57
8	350°32'16"	0,12	517134,02	1311410,97
8	348°5'16"	50	517134,00	1311411,09
8	348°11'23"	16,17	517123,68	1311460,01
8	351°32'0"	34,44	517120,37	1311475,84
8	349°33'20"	21,29	517115,30	1311509,90
9	259°51'16"	4,83	517111,44	1311530,84
№ 9				
Кадастровый квартал:			56:16:1217007	
Кадастровый номер:			56:16:1217007:2	
Образуемый ЗУ:			:2/чзз2(1-2)	
Площадь кв.м.:			8899	
Правообладатель. Вид права:			Аренда ООО "Адар"	
Разрешенное использование:			Для сельскохозяйственного производства	
Назначение (сооружение):			Земельный участок под обустройство скв. № 4125	
№ точки	Дирекционный	Расстояние,	Координаты	
(сквозной)	угол	м	X Y	
9	79°48'13"	45,31	516983,20 1311507,77	
9	349°29'8"	13,7	517027,79 1311515,79	
9	259°28'36"	15	517025,29 1311529,26	
9	349°29'1"	48	517010,54 1311526,52	
9	79°28'25"	74,99	517001,78 1311573,71	
9	169°27'6"	22,72	517075,51 1311587,41	
9	76°29'2"	19,77	517079,67 1311565,07	
9	55°4'9"	3,07	517098,89 1311569,69	

Раздел 1. Основная часть проекта межевания территории

9	26°24'12"	3,17	517101,41	1311571,45
9	359°10'11"	2,76	517102,82	1311574,29
9	348°1'48"	31,15	517102,78	1311577,05
9	354°12'18"	7,43	517096,32	1311607,52
9	337°17'30"	1,99	517095,57	1311614,91
9	305°39'42"	1,61	517094,80	1311616,75
9	269°41'47"	5,66	517093,49	1311617,69
9	353°18'9"	10,8	517087,83	1311617,66
9	262°38'51"	4,06	517086,57	1311628,39
9	262°28'34"	8,55	517082,54	1311627,87
9	352°40'52"	2,2	517074,06	1311626,75
9	262°37'17"	2,8	517073,78	1311628,93
9	352°27'10"	3,2	517071,00	1311628,57
9	82°37'17"	2,8	517070,58	1311631,74
9	82°28'34"	8,55	517073,36	1311632,10
9	82°28'44"	4,13	517081,84	1311633,22
9	353°27'29"	2,19	517085,93	1311633,76
9	259°50'55"	6,01	517085,68	1311635,94
9	259°47'50"	117,54	517079,76	1311634,88
9	169°47'49"	78,98	516964,08	1311614,06
9	169°48'14"	24,01	516978,07	1311536,33
9	169°52'46"	5,01	516982,32	1311512,70
9	79°48'13"	45,31	516983,20	1311507,77
9	261°21'11"	2,19	517096,11	1311583,50
9	171°24'36"	6,7	517093,94	1311583,17
9	81°36'41"	2,19	517094,94	1311576,55
9	351°25'22"	6,7	517097,11	1311576,87
9	261°21'11"	2,19	517096,11	1311583,50
9	260°49'10"	1	517007,58	1311533,24
9	170°15'23"	1	517006,59	1311533,08
9	80°43'39"	0,99	517006,76	1311532,09
9	350°49'10"	1	517007,74	1311532,25
9	260°49'10"	1	517007,58	1311533,24
9	169°29'26"	14,04	517084,28	1311540,22
12	79°48'32"	12,15	517086,84	1311526,42
9	79°47'51"	8,02	517098,80	1311528,57
9	79°51'16"	4,83	517106,69	1311529,99
9	349°35'45"	13,4	517111,44	1311530,84
9	339°1'35"	3,21	517109,02	1311544,02
9	316°1'49"	3,93	517107,87	1311547,02
9	288°30'56"	4,5	517105,14	1311549,85
9	263°18'43"	18,38	517100,87	1311551,28
9	169°27'29"	9,07	517082,62	1311549,14
9	0°0'0"	0	517084,28	1311540,22
9	169°29'26"	14,04	517084,28	1311540,22
№ 10				
Кадастровый квартал:			56:16:1217007	
Кадастровый номер:			56:16:1217007:2	
Образуемый ЗУ:			:2/чзз3	
Площадь кв.м.:			526	
Правообладатель. Вид права:			Аренда ООО "Адар"	
Разрешенное использование:			Для сельскохозяйственного производства	
Назначение (сооружение):			Земельный участок под ВЛ-6 кВ	
№ точки	Дирекционный	Расстояние,	Координаты	
(сквозной)	угол	м	X	Y
9	259°47'51"	8,02	517106,69	1311529,99
9	171°41'43"	4,64	517098,80	1311528,57
11	171°48'53"	63,14	517099,47	1311523,98
10	81°58'15"	8,02	517108,46	1311461,48
10	351°48'3"	68,09	517116,40	1311462,60
9	259°47'51"	8,02	517106,69	1311529,99
10	261°40'3"	2	517104,17	1311526,50
10	171°40'3"	2	517102,19	1311526,21
10	81°40'3"	2	517102,48	1311524,23
10	351°40'3"	2	517104,46	1311524,52
10	261°40'3"	2	517104,17	1311526,50

Раздел 1. Основная часть проекта межевания территории

10	261°21'11"	2,19	517111,42	1311476,62
10	171°24'36"	6,7	517109,25	1311476,29
10	81°21'11"	2,19	517110,25	1311469,67
10	351°24'36"	6,7	517112,42	1311470,00
10	261°21'11"	2,19	517111,42	1311476,62
№ 11				
Кадастровый квартал:			56:16:1217007	
Кадастровый номер:			56:16:1217007:2	
Образуемый ЗУ:			:2/чзУ4	
Площадь кв.м.:			56	
Правообладатель. Вид права:			Аренда ООО "Адар"	
Разрешенное использование:			Для сельскохозяйственного производства	
Назначение (сооружение):			Земельный участок под строительный городок	
№ точки	Дирекционный	Расстояние,	Координаты	
(сквозной)	угол	м	X	Y
12	79°39'24"	11,97	517087,69	1311521,83
11	351°41'43"	4,64	517099,47	1311523,98
9	259°48'32"	12,15	517098,80	1311528,57
12	169°30'31"	4,67	517086,84	1311526,42
12	79°39'24"	11,97	517087,69	1311521,83
№ 12				
Кадастровый квартал:			56:16:1217007	
Кадастровый номер:			56:16:1217007:3	
Образуемый ЗУ:			:3:ЗУ2	
Площадь кв.м.:			22	
Правообладатель. Вид права:			Аренда АО "Оренбургнефть"	
Разрешенное использование:			Для размещения иных сооружений промышленности	
Назначение (сооружение):			Земельный участок под строительный городок	
№ точки	Дирекционный	Расстояние,	Координаты	
(сквозной)	угол	м	X	Y
12	349°30'31"	4,67	517087,69	1311521,83
12	259°43'39"	4,77	517086,84	1311526,42
12	169°39'5"	4,68	517082,15	1311525,57
12	79°37'51"	4,78	517082,99	1311520,97
12	349°30'31"	4,67	517087,69	1311521,83
№ 13				
Кадастровый квартал:			56:16:1217007	
Кадастровый номер:			56:16:1217007:3	
Образуемый ЗУ:			:3:ЗУ3(1-2)	
Площадь кв.м.:			8	
Правообладатель. Вид права:			Аренда АО "Оренбургнефть"	
Разрешенное использование:			Для размещения иных сооружений промышленности	
Назначение (сооружение):			Земельный участок под якорь оттяжки	
№ точки	Дирекционный	Расстояние,	Координаты	
(сквозной)	угол	м	X	Y
14	214°48'14"	2	517073,09	1311536,49
14	125°12'14"	1,99	517071,95	1311534,85
14	35°2'20"	2	517073,58	1311533,70
14	305°2'20"	2	517074,73	1311535,34
14	214°48'14"	2	517073,09	1311536,49
14	215°26'16"	2	517033,80	1311529,04
14	125°16'21"	2,01	517032,64	1311527,41
14	35°12'14"	1,99	517034,28	1311526,25
14	305°26'16"	2	517035,43	1311527,88
14	215°26'16"	2	517033,80	1311529,04
№ 14				
Кадастровый квартал:			56:16:1217007	
Кадастровый номер:			56:16:1217007:3	
Образуемый ЗУ:			:3:ЗУ4	
Площадь кв.м.:			824	
Правообладатель. Вид права:			Аренда АО "Оренбургнефть"	
Разрешенное использование:			Для размещения иных сооружений промышленности	
Назначение (сооружение):			Земельный участок под обустройство скв. № 4125	
№ точки	Дирекционный	Расстояние,	Координаты	
(сквозной)	угол	м	X	Y
9	79°48'3"	55,23	517027,79	1311515,79
12	79°43'39"	4,77	517082,15	1311525,57
12	349°29'26"	14,04	517086,84	1311526,42
9	259°28'29"	60	517084,28	1311540,22
9	169°29'8"	13,7	517025,29	1311529,26

Раздел 1. Основная часть проекта межевания территории

9	79°48'3"	55,23	517027,79	1311515,79
14	214°48'14"	2	517073,09	1311536,49
14	125°12'14"	1,99	517071,95	1311534,85
14	35°2'20"	2	517073,58	1311533,70
14	305°2'20"	2	517074,73	1311535,34
14	214°48'14"	2	517073,09	1311536,49
14	215°26'16"	2	517033,80	1311529,04
14	125°16'21"	2,01	517032,64	1311527,41
14	35°12'14"	1,99	517034,28	1311526,25
14	305°26'16"	2	517035,43	1311527,88
14	215°26'16"	2	517033,80	1311529,04
№ 15				
Кадастровый квартал:			56:16:1217007	
Кадастровый номер:			56:16:1217007:2	
Образуемый ЗУ:			:2:ЗУ7(1-3)	
Площадь кв.м.:			3	
Правообладатель. Вид права:			Аренда ООО "Адар"	
Разрешенное использование:			Для сельскохозяйственного производства	
Назначение (сооружение):			Земельный участок под стойкой КИП	
№ точки	Дирекционный	Расстояние,	Координаты	
(сквозной)	угол	м	X	Y
15	259°1'40"	1	517017,66	1311400,63
15	169°35'32"	1	517016,68	1311400,44
15	79°35'32"	1	517016,86	1311399,46
15	349°41'43"	1,01	517017,84	1311399,64
15	259°1'40"	1	517017,66	1311400,63
9	260°49'10"	1	517007,58	1311533,24
9	170°15'23"	1	517006,59	1311533,08
9	80°43'39"	0,99	517006,76	1311532,09
9	350°49'10"	1	517007,74	1311532,25
9	260°49'10"	1	517007,58	1311533,24
15	257°54'19"	1	517086,46	1311281,36
15	167°54'19"	1	517085,48	1311281,15
15	77°54'19"	1	517085,69	1311280,17
15	347°54'19"	1	517086,67	1311280,38
15	257°54'19"	1	517086,46	1311281,36
№ 16				
Кадастровый квартал:			56:16:1217007	
Кадастровый номер:			56:16:1217007:2	
Образуемый ЗУ:			:2:ЗУ8(1-4)	
Площадь кв.м.:			4	
Правообладатель. Вид права:			Аренда ООО "Адар"	
Разрешенное использование:			Для сельскохозяйственного производства	
Назначение (сооружение):			Земельный участок под опознавательным знаком	
№ точки	Дирекционный	Расстояние,	Координаты	
(сквозной)	угол	м	X	Y
16	260°9'32"	0,99	516976,13	1311453,08
16	169°41'43"	1,01	516975,15	1311452,91
16	79°35'32"	1	516975,33	1311451,92
16	349°35'32"	1	516976,31	1311452,10
16	260°9'32"	0,99	516976,13	1311453,08
16	259°35'32"	1	517011,67	1311440,50
16	170°9'32"	0,99	517010,69	1311440,32
16	80°15'23"	1	517010,86	1311439,34
16	349°41'43"	1,01	517011,85	1311439,51
16	259°35'32"	1	517011,67	1311440,50
16	260°15'23"	1	517043,32	1311274,20
16	169°41'43"	1,01	517042,33	1311274,03
16	79°35'32"	1	517042,51	1311273,04
16	350°9'32"	0,99	517043,49	1311273,22
16	260°15'23"	1	517043,32	1311274,20
16	260°9'32"	0,99	516962,74	1311522,74
16	170°15'23"	1	516961,76	1311522,57
16	79°41'43"	1,01	516961,93	1311521,58

Раздел 1. Основная часть проекта межевания территории

16	349°35'32"	1	516962,92	1311521,76
16	260°9'32"	0,99	516962,74	1311522,74
№ 17				
Кадастровый квартал:			56:16:1217007	
Кадастровый номер:			56:16:1217007:2	
Образуемый ЗУ:			:2/чзуб	
Площадь кв.м.:			8404	
Правообладатель. Вид права:			Аренда ООО "Адар"	
Разрешенное использование:			Для сельскохозяйственного производства	
Назначение (сооружение):			Земельный участок под строительство выкидного трубопровода от скв. № 4125 до АГЗУ-12	
№ точки	Дирекционный угол	Расстояние, м	Координаты	
(сквозной)			X	Y
17	0°0'0"	0	517123,79	1311308,35
17	259°29'38"	11,46	517123,79	1311308,35
17	254°50'45"	0,5	517112,52	1311306,26
17	79°18'3"	11,96	517112,04	1311306,13
17	0°0'0"	0	517123,79	1311308,35
8	68°36'11"	5,26	517064,46	1311266,77
7	79°7'5"	18,38	517069,36	1311268,69
7	85°52'9"	1,8	517087,41	1311272,16
8	74°58'41"	14,66	517089,21	1311272,29
8	349°13'21"	24,06	517103,37	1311276,09
17	254°55'4"	26,44	517098,87	1311299,73
17	259°17'35"	20,13	517073,34	1311292,85
17	349°17'15"	163,6	517053,56	1311289,11
17	289°10'55"	38,32	517023,15	1311449,86
17	349°15'38"	50,23	516986,96	1311462,45
17	79°12'16"	4,81	516977,60	1311511,80
9	349°48'14"	24,01	516982,32	1311512,70
9	259°16'7"	28,95	516978,07	1311536,33
17	169°18'49"	88,12	516949,63	1311530,94
17	109°15'48"	38,28	516965,97	1311444,35
17	169°14'4"	173,62	517002,11	1311431,72
17	79°0'41"	3,15	517034,54	1311261,16
8	79°25'22"	27,29	517037,63	1311261,76
8	68°36'11"	5,26	517064,46	1311266,77
16	260°9'32"	0,99	516962,74	1311522,74
16	170°15'23"	1	516961,76	1311522,57
16	79°41'43"	1,01	516961,93	1311521,58
16	349°35'32"	1	516962,92	1311521,76
16	260°9'32"	0,99	516962,74	1311522,74
16	260°15'23"	1	517043,32	1311274,20
16	169°41'43"	1,01	517042,33	1311274,03
16	79°35'32"	1	517042,51	1311273,04
16	350°9'32"	0,99	517043,49	1311273,22
16	260°15'23"	1	517043,32	1311274,20
16	260°9'32"	0,99	516976,13	1311453,08
16	169°41'43"	1,01	516975,15	1311452,91
16	79°35'32"	1	516975,33	1311451,92
16	349°35'32"	1	516976,31	1311452,10
16	260°9'32"	0,99	516976,13	1311453,08
15	257°54'19"	1	517086,46	1311281,36
15	167°54'19"	1	517085,48	1311281,15
15	77°54'19"	1	517085,69	1311280,17
15	347°54'19"	1	517086,67	1311280,38
15	257°54'19"	1	517086,46	1311281,36
16	259°35'32"	1	517011,67	1311440,50
16	170°9'32"	0,99	517010,69	1311440,32
16	80°15'23"	1	517010,86	1311439,34
16	349°41'43"	1,01	517011,85	1311439,51
16	259°35'32"	1	517011,67	1311440,50
15	259°1'40"	1	517017,66	1311400,63
15	169°35'32"	1	517016,68	1311400,44

Раздел 1. Основная часть проекта межевания территории

15	79°35'32"	1	517016,86	1311399,46
15	349°41'43"	1,01	517017,84	1311399,64
15	259°1'40"	1	517017,66	1311400,63
№ 18				
Кадастровый квартал:			56:16:1217007	
Кадастровый номер:			56:16:1217007:3	
Образуемый ЗУ:			:3/чзу1	
Площадь кв.м.:			668	
Правообладатель. Вид права:			Аренда АО "Оренбургнефть"	
Разрешенное использование:			Для размещения иных сооружений промышленности	
Назначение (сооружение):			Земельный участок под строительство выкидного трубопровода от скв. № 4125 до АГЗУ-12	
№ точки (сквозной)	Дирекционный угол	Расстояние, м	Координаты	
			X	Y
8	74°57'13"	19,26	517103,37	1311276,09
20	44°38'56"	10,39	517121,97	1311281,09
20	344°34'54"	20,61	517129,27	1311288,48
17	259°18'3"	11,96	517123,79	1311308,35
17	255°22'45"	0,95	517112,04	1311306,13
18	224°59'60"	5,53	517111,12	1311305,89
18	254°54'7"	8,64	517107,21	1311301,98
17	169°13'21"	24,06	517098,87	1311299,73
8	74°57'13"	19,26	517103,37	1311276,09
№ 19				
Кадастровый квартал:			56:16:1217007	
Кадастровый номер:			56:16:1217007:2	
Образуемый ЗУ:			:2/чзу6	
Площадь кв.м.:			5	
Правообладатель. Вид права:			Аренда ООО "Адар"	
Разрешенное использование:			Для сельскохозяйственного производства	
Назначение (сооружение):			Земельный участок под строительство выкидного трубопровода от скв. № 4125 до АГЗУ-12	
№ точки (сквозной)	Дирекционный угол	Расстояние, м	Координаты	
			X	Y
17	79°29'38"	11,46	517112,52	1311306,26
17	344°51'32"	0,88	517123,79	1311308,35
19	255°5'17"	11,42	517123,56	1311309,20
17	79°29'38"	11,46	517112,52	1311306,26
№ 20				
Кадастровый квартал:			56:16:1217007	
Кадастровый номер:			56:16:1217007:3	
Образуемый ЗУ:			:3/чзу2	
Площадь кв.м.:			138	
Правообладатель. Вид права:			Аренда АО "Оренбургнефть"	
Разрешенное использование:			Для размещения иных сооружений промышленности	
Назначение (сооружение):			Земельный участок под строительство подъездной автодороги к скв. № 4125	
№ точки (сквозной)	Дирекционный угол	Расстояние, м	Координаты	
			X	Y
8	68°59'17"	3,24	517129,70	1311278,40
8	349°22'49"	9,6	517132,72	1311279,56
8	252°48'5"	1,76	517130,95	1311289,00
20	224°38'56"	10,39	517129,27	1311288,48
20	254°57'13"	19,26	517121,97	1311281,09
8	169°14'57"	2,41	517103,37	1311276,09
8	79°44'59"	26,3	517103,82	1311273,72
8	68°59'17"	3,24	517129,70	1311278,40
№ 21				
Кадастровый квартал:			56:16:1217007	
Кадастровый номер:			56:16:1217007:2	
Образуемый ЗУ:			:2:ЗУ9(1-3)	
Площадь кв.м.:			81	
Правообладатель. Вид права:			Аренда ООО "Адар"	
Разрешенное использование:			Для сельскохозяйственного производства	
Назначение (сооружение):			Земельный участок под опорами ВЛ-6 кВ	
№ точки (сквозной)	Дирекционный угол	Расстояние, м	Координаты	
			X	Y
23	255°41'59"	0,53	516119,49	1311120,34
23	224°12'55"	0,52	516118,98	1311120,21
23	197°19'37"	5,07	516118,62	1311119,84
23	165°25'33"	0,52	516117,11	1311115,00

Раздел 1. Основная часть проекта межевания территории

23	134°12'55"	0,52	516117,24	1311114,50
23	105°38'32"	0,52	516117,61	1311114,14
23	78°41'24"	0,36	516118,11	1311114,00
23	68°56'26"	7,46	516118,46	1311114,07
23	44°12'55"	0,52	516125,42	1311116,75
23	15°38'32"	0,52	516125,78	1311117,12
21	344°21'28"	0,52	516125,92	1311117,62
23	314°59'60"	0,51	516125,78	1311118,12
23	287°24'52"	6,21	516125,42	1311118,48
23	255°41'59"	0,53	516119,49	1311120,34
23	254°21'28"	0,52	516136,25	1311068,64
23	227°43'35"	4,76	516135,75	1311068,50
23	218°22'3"	0,31	516132,23	1311065,30
23	195°38'32"	0,52	516132,04	1311065,06
23	164°21'28"	0,52	516131,90	1311064,56
23	144°9'44"	0,22	516132,04	1311064,06
23	0°0'0"	0	516132,17	1311063,88
23	136°57'39"	5,99	516132,17	1311063,88
23	105°38'32"	0,52	516136,26	1311059,50
23	74°21'28"	0,52	516136,76	1311059,36
21	45°47'5"	0,52	516137,26	1311059,50
21	14°34'27"	0,52	516137,63	1311059,86
21	356°1'51"	7,37	516137,76	1311060,36
21	343°10'43"	0,45	516137,25	1311067,71
23	314°12'55"	0,52	516137,12	1311068,14
23	285°38'32"	0,52	516136,75	1311068,50
23	254°21'28"	0,52	516136,25	1311068,64
23	259°14'37"	6,7	516110,02	1311118,68
23	169°30'31"	2,2	516103,44	1311117,43
23	79°15'35"	6,71	516103,84	1311115,27
23	349°15'8"	2,2	516110,43	1311116,52
23	259°14'37"	6,7	516110,02	1311118,68
№ 22				
Кадастровый квартал:			56:16:1217007	
Кадастровый номер:			56:16:1217007:3	
Образуемый ЗУ:			:3:ЗУ1	
Площадь кв.м.:			1	
Правообладатель. Вид права:			Аренда АО "Оренбургнефть"	
Разрешенное использование:			Для размещения иных сооружений промышленности	
Назначение (сооружение):			Земельный участок под подъездную автодорогу к скв. № 4125	
№ точки	Дирекционный	Расстояние,	Координаты	
(сквозной)	угол	м	X	Y
8	79°40'45"	3,18	517129,70	1311278,40
7	349°26'20"	0,6	517132,83	1311278,97
8	248°59'17"	3,24	517132,72	1311279,56
8	79°40'45"	3,18	517129,70	1311278,40
№ 23				
Кадастровый квартал:			56:16:1217007	
Кадастровый номер:			56:16:1217007:2	
Образуемый ЗУ:			:2/чзу7	
Площадь кв.м.:			624	
Правообладатель. Вид права:			Аренда ООО "Адар"	
Разрешенное использование:			Для сельскохозяйственного производства	
Назначение (сооружение):			Земельный участок под ВЛ-6 кВ	
№ точки	Дирекционный	Расстояние,	Координаты	
(сквозной)	угол	м	X	Y
23	259°13'14"	16,74	516122,50	1311123,96
23	259°15'11"	3,59	516106,06	1311120,83
23	168°56'31"	8,03	516102,53	1311120,16
23	79°2'20"	2,58	516104,07	1311112,28
23	79°2'7"	10,09	516106,60	1311112,77
23	166°18'51"	48,39	516116,51	1311114,69
31	166°16'34"	8,01	516127,96	1311067,67
31	166°24'19"	1,57	516129,86	1311059,89
23	81°17'36"	6,61	516130,23	1311058,36
23	285°38'32"	0,52	516136,76	1311059,36
23	316°57'39"	5,99	516136,26	1311059,50
23	0°0'0"	0	516132,17	1311063,88
23	324°9'44"	0,22	516132,17	1311063,88

Раздел 1. Основная часть проекта межевания территории

23	344°21'28"	0,52	516132,04	1311064,06
23	15°38'32"	0,52	516131,90	1311064,56
23	38°22'3"	0,31	516132,04	1311065,06
23	47°43'35"	4,76	516132,23	1311065,30
23	74°21'28"	0,52	516135,75	1311068,50
23	105°38'32"	0,52	516136,25	1311068,64
23	134°12'55"	0,52	516136,75	1311068,50
23	346°57'52"	50,28	516137,12	1311068,14
23	224°12'55"	0,52	516125,78	1311117,12
23	248°56'26"	7,46	516125,42	1311116,75
23	258°41'24"	0,36	516118,46	1311114,07
23	285°38'32"	0,52	516118,11	1311114,00
23	314°12'55"	0,52	516117,61	1311114,14
23	345°25'33"	0,52	516117,24	1311114,50
23	17°19'37"	5,07	516117,11	1311115,00
23	44°12'55"	0,52	516118,62	1311119,84
23	75°41'59"	0,53	516118,98	1311120,21
23	107°24'52"	6,21	516119,49	1311120,34
23	134°59'60"	0,51	516125,42	1311118,48
23	330°40'46"	6,7	516125,78	1311118,12
23	259°13'14"	16,74	516122,50	1311123,96
23	259°14'37"	6,7	516110,02	1311118,68
23	169°30'31"	2,2	516103,44	1311117,43
23	79°15'35"	6,71	516103,84	1311115,27
23	349°15'8"	2,2	516110,43	1311116,52
23	259°14'37"	6,7	516110,02	1311118,68
№ 24				
Кадастровый квартал:			56:16:1217007	
Кадастровый номер:			56:16:1217007:2	
Образуемый ЗУ:			:2/чзу8	
Площадь кв.м.:			11	
Правообладатель. Вид права:			Аренда ООО "Адар"	
Разрешенное использование:			Для сельскохозяйственного производства	
Назначение (сооружение):			Земельный участок под площадку для установки подстанции трансформаторной комплектной	
№ точки	Дирекционный	Расстояние,	Координаты	
(сквозной)	угол	м	X	Y
23	259°2'20"	2,58	516106,60	1311112,77
23	169°7'22"	2,6	516104,07	1311112,28
24	81°55'3"	1,71	516104,56	1311109,73
24	169°5'42"	5,55	516106,25	1311109,97
24	79°17'13"	0,75	516107,30	1311104,52
24	349°55'54"	8,24	516108,04	1311104,66
23	259°2'20"	2,58	516106,60	1311112,77
№ 25				
Кадастровый квартал:			56:16:1217007	
Кадастровый номер:			-	
Образуемый ЗУ:			:ЗУ1	
Площадь кв.м.:			268	
Правообладатель. Вид права:			Земли администрации МО Курманаевский район Оренбургской области	
Разрешенное использование:			-	
Назначение (сооружение):			Земельный участок под строительство подъездной автодороги к скв. № 4125	
№ точки	Дирекционный	Расстояние,	Координаты	
(сквозной)	угол	м	X	Y
25	170°14'20"	23,65	517125,49	1311618,86
25	351°31'25"	18,72	517129,50	1311595,55
25	345°22'27"	4,95	517126,74	1311614,07
25	170°14'20"	23,65	517125,49	1311618,86
25	170°14'26"	110,32	517160,67	1311414,41
25	13°57'39"	3,69	517179,37	1311305,69
25	3°6'11"	13,67	517180,26	1311309,27
25	348°56'26"	19,29	517181,00	1311322,92
25	346°16'59"	26,99	517177,30	1311341,85
25	347°33'4"	47,46	517170,90	1311368,07
25	170°14'26"	110,32	517160,67	1311414,41
№ 26				
Кадастровый квартал:			56:16:1217007	
Кадастровый номер:			56:16:1217007:2	

Раздел 1. Основная часть проекта межевания территории

Образуемый ЗУ:		:2/чзу9(1-6)		
Площадь кв.м.:		1572		
Правообладатель. Вид права:		Аренда ООО "Адар"		
Разрешенное использование:		Для сельскохозяйственного производства		
Назначение (сооружение):		Земельный участок под строительство подъездной автодороги к подстанции трансформаторной комплектной		
№ точки (сквозной)	Дирекционный угол	Расстояние, м	Координаты	
			X	Y
24	261°55'3"	1,71	516106,25	1311109,97
24	169°1'40"	3,99	516104,56	1311109,73
28	259°0'13"	4,3	516105,32	1311105,81
28	169°6'50"	35,53	516101,10	1311104,99
32	149°8'24"	6,63	516107,81	1311070,10
31	78°59'20"	8,27	516111,21	1311064,41
31	303°1'26"	4,06	516119,33	1311065,99
26	329°9'38"	4,74	516115,93	1311068,20
26	349°7'4"	32,84	516113,50	1311072,27
24	349°5'42"	5,55	516107,30	1311104,52
24	261°55'3"	1,71	516106,25	1311109,97
30	259°3'33"	13,7	516077,41	1311107,06
30	168°40'23"	6,57	516063,96	1311104,46
32	161°9'24"	2,66	516065,25	1311098,02
32	141°19'10"	4,3	516066,11	1311095,50
32	116°26'46"	4,31	516068,80	1311092,14
32	88°59'56"	5,15	516072,66	1311090,22
32	59°4'27"	5,18	516077,81	1311090,31
32	29°8'26"	5,18	516082,25	1311092,97
32	1°26'55"	4,35	516084,77	1311097,49
28	258°58'27"	6,33	516084,88	1311101,84
28	348°54'47"	6,55	516078,67	1311100,63
30	259°3'33"	13,7	516077,41	1311107,06
27	79°2'1"	2,94	516098,01	1311135,41
27	169°0'15"	6,08	516100,90	1311135,97
27	259°10'1"	3,3	516102,06	1311130,00
27	172°19'23"	3,22	516098,82	1311129,38
28	78°51'11"	2,07	516099,25	1311126,19
28	168°59'56"	6,55	516101,28	1311126,59
23	79°15'11"	3,59	516102,53	1311120,16
23	352°20'7"	34,64	516106,06	1311120,83
26	258°40'30"	37,53	516101,44	1311155,16
26	250°9'7"	8,34	516064,64	1311147,79
26	234°22'20"	8,86	516056,80	1311144,96
26	219°47'48"	8,19	516049,60	1311139,80
26	204°14'44"	8,84	516044,36	1311133,51
26	189°51'57"	7,94	516040,73	1311125,45
26	175°52'2"	7,77	516039,37	1311117,63
26	168°19'4"	2,72	516039,93	1311109,88
30	6°2'39"	0,85	516040,48	1311107,22
30	79°2'34"	5,73	516040,57	1311108,07
30	348°44'52"	1,95	516046,20	1311109,16
32	356°4'33"	6,58	516045,82	1311111,07
32	10°33'9"	6,83	516045,37	1311117,63
32	25°28'40"	6,83	516046,62	1311124,34
32	40°28'43"	7,09	516049,56	1311130,51
32	55°36'45"	6,83	516054,16	1311135,90
32	70°48'40"	7,21	516059,80	1311139,76
32	78°46'58"	30,28	516066,61	1311142,13
32	172°19'19"	12,72	516096,31	1311148,02
27	79°2'1"	2,94	516098,01	1311135,41
32	252°44'11"	3,4	516070,64	1311126,11
32	231°11'43"	4,32	516067,39	1311125,10
32	206°12'34"	4,32	516064,02	1311122,39
32	181°2'38"	4,39	516062,11	1311118,51
32	168°41'24"	1,84	516062,03	1311114,12
30	78°58'5"	13,74	516062,39	1311112,32
30	349°1'56"	6,57	516075,88	1311114,95
28	78°47'39"	1,08	516074,63	1311121,40
28	348°21'14"	1,34	516075,69	1311121,61

Раздел 1. Основная часть проекта межевания территории

32	331°40'4"	2,47	516075,42	1311122,92
32	298°32'39"	2,07	516074,25	1311125,09
32	270°57'37"	1,79	516072,43	1311126,08
32	252°44'11"	3,4	516070,64	1311126,11
31	257°40'54"	5,91	516126,43	1311059,22
31	164°55'53"	1,08	516120,66	1311057,96
32	81°6'6"	6,01	516120,94	1311056,92
26	341°48'59"	1,44	516126,88	1311057,85
31	257°40'54"	5,91	516126,43	1311059,22
30	170°3'21"	10,94	516052,55	1311085,99
30	127°7'44"	6,2	516054,44	1311075,21
26	111°43'60"	7,8	516059,38	1311071,47
26	97°49'54"	8,15	516066,63	1311068,58
26	85°51'14"	5,39	516074,70	1311067,47
26	93°32'41"	2,26	516080,08	1311067,86
26	161°50'38"	2,6	516082,34	1311067,72
26	204°13'40"	4,61	516083,15	1311065,25
26	226°22'29"	4,42	516081,26	1311061,05
31	79°10'12"	9,37	516078,06	1311058,00
31	204°16'13"	2,46	516087,26	1311059,76
31	24°16'23"	6,93	516086,25	1311057,52
32	2°19'18"	4,44	516089,10	1311063,84
32	328°53'36"	4,12	516089,28	1311068,28
32	301°28'37"	3,45	516087,15	1311071,81
32	273°38'6"	4,26	516084,21	1311073,61
32	0°0'0"	0	516079,96	1311073,88
32	270°0'0"	0,01	516079,96	1311073,88
32	264°22'35"	4,59	516079,95	1311073,88
32	276°30'9"	6,62	516075,38	1311073,43
32	291°11'56"	6,89	516068,80	1311074,18
32	306°1'17"	6,89	516062,38	1311076,67
32	321°2'59"	6,78	516056,81	1311080,72
30	170°3'21"	10,94	516052,55	1311085,99
№ 27				
Кадастровый квартал:			56:16:1217007	
Кадастровый номер:			56:16:1217007:2	
Образуемый ЗУ:			:2:ЗУ10	
Площадь кв.м.:			31	
Правообладатель. Вид права:			Аренда ООО "Адар"	
Разрешенное использование:			Для сельскохозяйственного производства	
Назначение (сооружение):			Земельный участок под емкость для аварийного слива масла	
№ точки	Дирекционный	Расстояние,	Координаты	
(сквозной)	угол	м	X	Y
27	259°2'1"	2,94	516100,90	1311135,97
27	259°9'55"	2,13	516098,01	1311135,41
27	169°5'48"	6,08	516095,92	1311135,01
27	79°0'19"	1,78	516097,07	1311129,04
27	79°10'1"	3,3	516098,82	1311129,38
27	349°0'15"	6,08	516102,06	1311130,00
27	259°2'1"	2,94	516100,90	1311135,97
№ 28				
Кадастровый квартал:			56:16:1217007	
Кадастровый номер:			56:16:1217007:2	
Образуемый ЗУ:			:2:ЗУ11	
Площадь кв.м.:			575	
Правообладатель. Вид права:			Аренда ООО "Адар"	
Разрешенное использование:			Для сельскохозяйственного производства	
Назначение (сооружение):			Земельный участок под подстанцией трансформаторной комплектной	
№ точки	Дирекционный	Расстояние,	Координаты	
(сквозной)	угол	м	X	Y
28	258°51'11"	2,07	516101,28	1311126,59
28	258°59'57"	24	516099,25	1311126,19
28	258°47'39"	1,08	516075,69	1311121,61
28	169°1'56"	6,57	516074,63	1311121,40
30	169°1'32"	8,04	516075,88	1311114,95
30	168°54'47"	6,55	516077,41	1311107,06
28	78°58'27"	6,33	516078,67	1311100,63
28	79°0'35"	16,52	516084,88	1311101,84
28	79°0'13"	4,3	516101,10	1311104,99

Раздел 1. Основная часть проекта межевания территории

28	349°1'40"	3,99	516105,32	1311105,81
24	349°7'22"	2,6	516104,56	1311109,73
23	348°56'31"	8,03	516104,07	1311112,28
23	348°59'56"	6,55	516102,53	1311120,16
28	258°51'11"	2,07	516101,28	1311126,59
№ 29				
Кадастровый квартал:			56:16:1217007	
Кадастровый номер:			56:16:1217007:2	
Образуемый ЗУ:			:2:ЗУ12(1-3)	
Площадь кв.м.:			81	
Правообладатель. Вид права:			Аренда ООО "Адар"	
Разрешенное использование:			Для сельскохозяйственного производства	
Назначение (сооружение):			Земельный участок под опорами ВЛ-10 кВ	
№ точки	Дирекционный	Расстояние,	Координаты	
(сквозной)	угол	м	X	Y
30	258°38'23"	6,7	516076,07	1311112,04
30	168°44'28"	2,2	516069,50	1311110,72
30	78°38'23"	6,7	516069,93	1311108,56
30	348°44'28"	2,2	516076,50	1311109,88
30	258°38'23"	6,7	516076,07	1311112,04
30	254°21'28"	0,52	516050,68	1311052,30
30	225°47'5"	0,52	516050,18	1311052,16
30	194°34'27"	0,52	516049,81	1311051,80
30	165°17'0"	7,56	516049,68	1311051,30
29	157°22'48"	0,26	516051,60	1311043,99
29	135°47'5"	0,52	516051,70	1311043,75
29	104°34'27"	0,52	516052,06	1311043,38
29	75°25'33"	0,52	516052,56	1311043,25
30	45°0'0"	0,52	516053,06	1311043,38
30	23°39'7"	5,81	516053,43	1311043,75
30	12°40'49"	0,41	516055,76	1311049,07
30	344°21'28"	0,52	516055,85	1311049,47
30	315°47'5"	0,52	516055,71	1311049,97
30	293°39'2"	4,66	516055,35	1311050,34
30	282°40'49"	0,41	516051,08	1311052,21
30	254°21'28"	0,52	516050,68	1311052,30
30	255°25'33"	0,52	516045,17	1311105,90
30	229°6'32"	6,22	516044,67	1311105,77
30	194°34'27"	0,52	516039,97	1311101,70
30	165°25'33"	0,52	516039,84	1311101,20
30	134°12'55"	0,52	516039,97	1311100,70
30	104°47'48"	0,55	516040,34	1311100,34
30	88°8'22"	7,08	516040,87	1311100,20
30	78°21'59"	0,69	516047,95	1311100,43
29	44°12'55"	0,52	516048,63	1311100,57
29	15°38'32"	0,52	516048,99	1311100,94
29	344°21'28"	0,52	516049,13	1311101,44
29	319°5'47"	2,67	516048,99	1311101,94
30	319°3'41"	2,4	516047,24	1311103,96
30	0°0'0"	0	516045,67	1311105,77
30	0°0'0"	0	516045,67	1311105,77
30	284°34'27"	0,52	516045,67	1311105,77
30	255°25'33"	0,52	516045,17	1311105,90
№ 30				
Кадастровый квартал:			56:16:1217007	
Кадастровый номер:			56:16:1217007:2	
Образуемый ЗУ:			:2/чзу10(1-3)	
Площадь кв.м.:			598	
Правообладатель. Вид права:			Аренда ООО "Адар"	
Разрешенное использование:			Для сельскохозяйственного производства	
Назначение (сооружение):			Земельный участок под ВЛ-10 кВ	
№ точки	Дирекционный	Расстояние,	Координаты	
(сквозной)	угол	м	X	Y
30	259°2'34"	5,73	516046,20	1311109,16
30	186°2'39"	0,85	516040,57	1311108,07
30	186°4'6"	6,05	516040,48	1311107,22
30	14°34'27"	0,52	516039,84	1311101,20
30	49°6'32"	6,22	516039,97	1311101,70
30	75°25'33"	0,52	516044,67	1311105,77

Раздел 1. Основная часть проекта межевания территории

30	104°34'27"	0,52	516045,17	1311105,90
30	0°0'0"	0	516045,67	1311105,77
30	0°0'0"	0	516045,67	1311105,77
30	139°3'41"	2,4	516045,67	1311105,77
30	348°41'24"	5,3	516047,24	1311103,96
30	259°2'34"	5,73	516046,20	1311109,16
30	168°52'47"	50,35	516039,97	1311100,70
30	14°34'27"	0,52	516049,68	1311051,30
30	45°47'5"	0,52	516049,81	1311051,80
30	74°21'28"	0,52	516050,18	1311052,16
30	102°40'49"	0,41	516050,68	1311052,30
30	113°39'2"	4,66	516051,08	1311052,21
30	135°47'5"	0,52	516055,35	1311050,34
30	164°21'28"	0,52	516055,71	1311049,97
30	192°40'49"	0,41	516055,85	1311049,47
30	203°39'7"	5,81	516055,76	1311049,07
30	225°0'0"	0,52	516053,43	1311043,75
30	78°39'26"	6,86	516053,06	1311043,38
30	350°10'51"	1,58	516059,79	1311044,73
30	350°4'0"	8	516059,52	1311046,29
30	350°1'34"	21,36	516058,14	1311054,17
30	350°3'21"	10,94	516054,44	1311075,21
30	338°22'51"	9,34	516052,55	1311085,99
30	348°36'49"	5,88	516049,11	1311094,67
30	268°8'22"	7,08	516047,95	1311100,43
30	284°47'48"	0,55	516040,87	1311100,20
30	314°12'55"	0,52	516040,34	1311100,34
30	168°52'47"	50,35	516039,97	1311100,70
30	258°58'5"	13,74	516075,88	1311114,95
30	168°42'15"	8,02	516062,39	1311112,32
30	79°3'33"	13,7	516063,96	1311104,46
30	349°1'32"	8,04	516077,41	1311107,06
30	258°58'5"	13,74	516075,88	1311114,95
30	258°38'23"	6,7	516076,07	1311112,04
30	168°44'28"	2,2	516069,50	1311110,72
30	78°38'23"	6,7	516069,93	1311108,56
30	348°44'28"	2,2	516076,50	1311109,88
30	258°38'23"	6,7	516076,07	1311112,04
№ 31				
Кадастровый квартал:			56:16:1217007	
Кадастровый номер:			56:16:1217007:2	
Образуемый ЗУ:			:2/чзУ11(1-2)	
Площадь кв.м.:			305	
Правообладатель. Вид права:			Аренда ООО "Адар"	
Разрешенное использование:			Для сельскохозяйственного производства	
Назначение (сооружение):			Земельный участок под демонтаж ВЛ-6 кВ	
№ точки	Дирекционный	Расстояние,	Координаты	
(сквозной)	угол	м	X	Y
31	258°59'2"	8,79	516127,96	1311067,67
31	258°59'20"	8,27	516119,33	1311065,99
31	124°18'54"	11,44	516111,21	1311064,41
31	77°40'54"	5,91	516120,66	1311057,96
31	78°56'50"	3,49	516126,43	1311059,22
31	346°16'34"	8,01	516129,86	1311059,89
31	258°59'2"	8,79	516127,96	1311067,67
31	259°10'12"	9,37	516087,26	1311059,76
31	259°6'60"	20,28	516078,06	1311058,00
30	170°4'0"	8	516058,14	1311054,17
30	78°7'49"	21,68	516059,52	1311046,29
31	13°29'5"	2,02	516080,74	1311050,75
31	46°20'15"	6,97	516081,21	1311052,71
31	24°16'13"	2,46	516086,25	1311057,52
31	259°10'12"	9,37	516087,26	1311059,76
№ 32				
Кадастровый квартал:			56:16:1217007	
Кадастровый номер:			56:16:1217007:2	
Образуемый ЗУ:			:2:ЗУ13	

Раздел 1. Основная часть проекта межевания территории

Площадь кв.м.:		3043		
Правообладатель. Вид права:		Аренда ООО "Адар"		
Разрешенное использование:		Для сельскохозяйственного производства		
Назначение (сооружение):		Земельный участок под подъездную автодорогу к подстанции трансформаторной комплектной		
№ точки (сквозной)	Дирекционный угол	Расстояние, м	Координаты	
			X	Y
27	259°0'19"	1,78	516098,82	1311129,38
27	349°5'48"	6,08	516097,07	1311129,04
27	79°9'55"	2,13	516095,92	1311135,01
27	352°19'19"	12,72	516098,01	1311135,41
32	258°46'58"	30,28	516096,31	1311148,02
32	250°48'40"	7,21	516066,61	1311142,13
32	235°36'45"	6,83	516059,80	1311139,76
32	220°28'43"	7,09	516054,16	1311135,90
32	205°28'40"	6,83	516049,56	1311130,51
32	190°33'9"	6,83	516046,62	1311124,34
32	176°4'33"	6,58	516045,37	1311117,63
32	168°42'20"	7,25	516045,82	1311111,07
30	139°5'47"	2,67	516047,24	1311103,96
29	164°21'28"	0,52	516048,99	1311101,94
29	195°38'32"	0,52	516049,13	1311101,44
29	224°12'55"	0,52	516048,99	1311100,94
29	258°21'59"	0,69	516048,63	1311100,57
30	168°36'49"	5,88	516047,95	1311100,43
30	158°22'51"	9,34	516049,11	1311094,67
30	141°2'59"	6,78	516052,55	1311085,99
32	126°1'17"	6,89	516056,81	1311080,72
32	111°11'56"	6,89	516062,38	1311076,67
32	96°30'9"	6,62	516068,80	1311074,18
32	84°22'35"	4,59	516075,38	1311073,43
32	90°0'0"	0,01	516079,95	1311073,88
32	0°0'0"	0	516079,96	1311073,88
32	93°38'6"	4,26	516079,96	1311073,88
32	121°28'37"	3,45	516084,21	1311073,61
32	148°53'36"	4,12	516087,15	1311071,81
32	182°19'18"	4,44	516089,28	1311068,28
32	204°16'23"	6,93	516089,10	1311063,84
31	226°20'15"	6,97	516086,25	1311057,52
31	193°29'5"	2,02	516081,21	1311052,71
31	81°39'49"	14,14	516080,74	1311050,75
32	81°4'0"	26,53	516094,73	1311052,80
32	344°55'53"	1,08	516120,94	1311056,92
31	304°18'54"	11,44	516120,66	1311057,96
31	329°8'24"	6,63	516111,21	1311064,41
32	349°6'50"	35,53	516107,81	1311070,10
28	259°0'35"	16,52	516101,10	1311104,99
28	181°26'55"	4,35	516084,88	1311101,84
32	209°8'26"	5,18	516084,77	1311097,49
32	239°4'27"	5,18	516082,25	1311092,97
32	268°59'56"	5,15	516077,81	1311090,31
32	296°26'46"	4,31	516072,66	1311090,22
32	321°19'10"	4,3	516068,80	1311092,14
32	341°9'24"	2,66	516066,11	1311095,50
32	348°40'23"	6,57	516065,25	1311098,02
30	348°42'15"	8,02	516063,96	1311104,46
30	348°41'24"	1,84	516062,39	1311112,32
32	1°2'38"	4,39	516062,03	1311114,12
32	26°12'34"	4,32	516062,11	1311118,51
32	51°11'43"	4,32	516064,02	1311122,39
32	72°44'11"	3,4	516067,39	1311125,10
32	90°57'37"	1,79	516070,64	1311126,11
32	118°32'39"	2,07	516072,43	1311126,08
32	151°40'4"	2,47	516074,25	1311125,09
32	168°21'14"	1,34	516075,42	1311122,92
28	78°59'57"	24	516075,69	1311121,61
28	352°19'23"	3,22	516099,25	1311126,19
27	259°0'19"	1,78	516098,82	1311129,38

2.3. Сведения о границах территории, применительно к которой осуществляется подготовка проекта межевания

Разработка проекта межевания предусмотрена с учетом фактически сложившихся на проектируемой территории имущественных комплексов объектов недвижимости и обеспечения условий эксплуатации объектов, с учетом сохранения ранее образованных земельных участков, зарегистрированных в ГКН.

В соответствии со статьей 11.3. ЗК РФ (действующая редакция от 08.03.2015) образование земельных участков из земель или земельных участков, находящихся в государственной или муниципальной собственности, осуществляется в соответствии с проектом межевания территории, утвержденным в соответствии с Градостроительным кодексом Российской Федерации.

Использование земельных участков сельскохозяйственного назначения, предоставляемых на период строительства линейных сооружений, осуществляется при наличии утвержденного проекта рекультивации земель для нужд сельского хозяйства без перевода земель сельскохозяйственного назначения в земли иных категорий. Строительство проектируемых площадных сооружений потребует отвода земель из временного пользования в долгосрочное пользование с переводом земельного участка из одной категории в другую (земли промышленности).

На изымаемых землях нет зданий и сооружений, которые необходимо сносить или переносить в другое место.

Проект межевания территории является неотъемлемой частью проекта планировки территории. Территория, применительно к которой осуществляется подготовка проекта межевания, расположена в границах муниципального образования Лабазинский сельсовет Курманаевского района Оренбургской области.

Проект межевания территории является неотъемлемой частью проекта планировки территории.

Общая площадь отводимых земель:

45951,0 м², из них:

- постоянный – 18271,0 м²;
- временный – 27680,0 м².

Перечень координат характерных точек границы территории, применительно к которой осуществляется подготовка проекта межевания в системе координат, используемой для ведения Единого государственного реестра недвижимости, приведен в таблице 3.1, в Системе координат: МСК субъект 56 зона 2

Таблица 3.1.

№ точки	X	Y
66	516101,44	1311155,16
67	516106,07	1311120,83
68	516122,50	1311123,96
69	516125,78	1311118,12
70	516125,91	1311117,61
71	516125,78	1311117,12
72	516137,12	1311068,14
73	516137,25	1311067,71
74	516137,76	1311060,36
75	516137,62	1311059,86
76	516137,26	1311059,50
77	516136,76	1311059,36
78	516130,23	1311058,36
79	516129,85	1311059,89

Раздел 1. Основная часть проекта межевания территории

80	516126,42	1311059,23
81	516126,88	1311057,85
82	516120,94	1311056,92
83	516094,74	1311052,80
84	516080,74	1311050,75
85	516059,52	1311046,29
86	516059,80	1311044,73
87	516053,07	1311043,38
88	516052,57	1311043,25
89	516052,07	1311043,38
90	516051,70	1311043,75
91	516051,60	1311043,99
92	516049,68	1311051,30
93	516039,97	1311100,70
94	516039,83	1311101,21
95	516040,48	1311107,22
96	516039,93	1311109,88
97	516039,36	1311117,62
98	516040,72	1311125,44
99	516044,36	1311133,51
100	516049,61	1311139,80
101	516056,81	1311144,95
102	516064,64	1311147,79
66	516101,44	1311155,16
103	516116,51	1311114,69
104	516127,96	1311067,67
105	516119,33	1311065,99
106	516115,93	1311068,20
107	516113,51	1311072,27
108	516107,30	1311104,52
109	516108,05	1311104,65
110	516106,60	1311112,76
103	516116,51	1311114,69
111	516054,45	1311075,20
112	516059,38	1311071,47
113	516066,63	1311068,58
114	516074,70	1311067,47
115	516080,07	1311067,86
116	516082,34	1311067,71
117	516083,15	1311065,25
118	516081,26	1311061,06
119	516078,06	1311058,00
120	516058,14	1311054,18
111	516054,45	1311075,20
1	517115,59	1311656,78
2	517125,50	1311618,86
3	517126,75	1311614,06
4	517129,50	1311595,55
5	517130,93	1311585,98
6	517133,80	1311563,17
7	517141,35	1311513,83
8	517146,09	1311480,40
9	517160,66	1311414,41
10	517170,90	1311368,07
11	517177,30	1311341,85
12	517181,00	1311322,91
13	517180,27	1311309,27
14	517179,37	1311305,69
15	517176,42	1311293,86
16	517170,54	1311281,87
17	517163,14	1311271,01
18	517151,93	1311260,53
19	517139,79	1311253,88
20	517128,41	1311250,23
21	517113,85	1311248,48

Раздел 1. Основная часть проекта межевания территории

22	517091,94	1311248,27
23	517082,31	1311246,39
24	517071,85	1311241,67
25	517055,20	1311231,56
26	517052,08	1311236,68
27	517041,38	1311254,87
28	517037,64	1311261,76
29	517034,54	1311261,16
30	517002,11	1311431,72
31	516965,96	1311444,35
32	516949,63	1311530,94
33	516978,06	1311536,32
34	516964,08	1311614,06
35	517079,77	1311634,88
36	517078,15	1311648,41
1	517115,59	1311656,78
37	517082,16	1311525,57
38	517082,99	1311520,97
39	517087,70	1311521,83
40	517099,47	1311523,97
41	517108,45	1311461,48
42	517116,39	1311462,60
43	517128,21	1311409,48
44	517140,51	1311361,27
45	517147,51	1311323,57
46	517148,13	1311308,43
47	517145,29	1311300,73
48	517138,34	1311291,30
49	517130,96	1311289,00
50	517129,28	1311288,48
51	517123,80	1311308,35
51	517123,80	1311308,35
52	517123,56	1311309,20
53	517112,52	1311306,26
54	517112,04	1311306,14
55	517111,12	1311305,89
56	517107,21	1311301,98
57	517098,87	1311299,73
58	517073,33	1311292,85
59	517053,56	1311289,11
60	517023,14	1311449,85
61	516986,96	1311462,45
62	516977,60	1311511,80
63	516982,31	1311512,70
64	516983,21	1311507,77
65	517027,79	1311515,79
37	517082,16	1311525,57

2.4. Вид разрешенного использования образуемых земельных участков в соответствии с проектом планировки территории

Согласно п.2 ст.7 Земельного кодекса, определение видов разрешенного использования земельных участков осуществляется в соответствии с «Классификатором видов разрешенного использования земельных участков», утвержденным приказом Минэкономразвития № 540 от 01.09.2014г.

В соответствии с письмом Минэкономразвития № Д23и-3029 от 30.06.2015г. «О применении классификатора видов разрешенного использования земельных участков», установление вида разрешенного использования зависит от вида территориальной зоны, принадлежности земельного участка к определенной категории земель и земельной политики органа местного самоуправления.

Настоящим проектом межевания территории для земельных участков, образуемых из земель неразграниченной государственной собственности предлагается установить вид разрешенного использования «сельскохозяйственное использование» – в соответствии с зонированием, предусмотренным документами территориального планирования муниципального образования, на территории которого размещается проектируемый объект.

Для всех остальных образуемых участков (частей) вид разрешенного использования определяется в соответствии с разрешенным использованием исходных земельных участков (п.3 ст.11.2 Земельного кодекса).

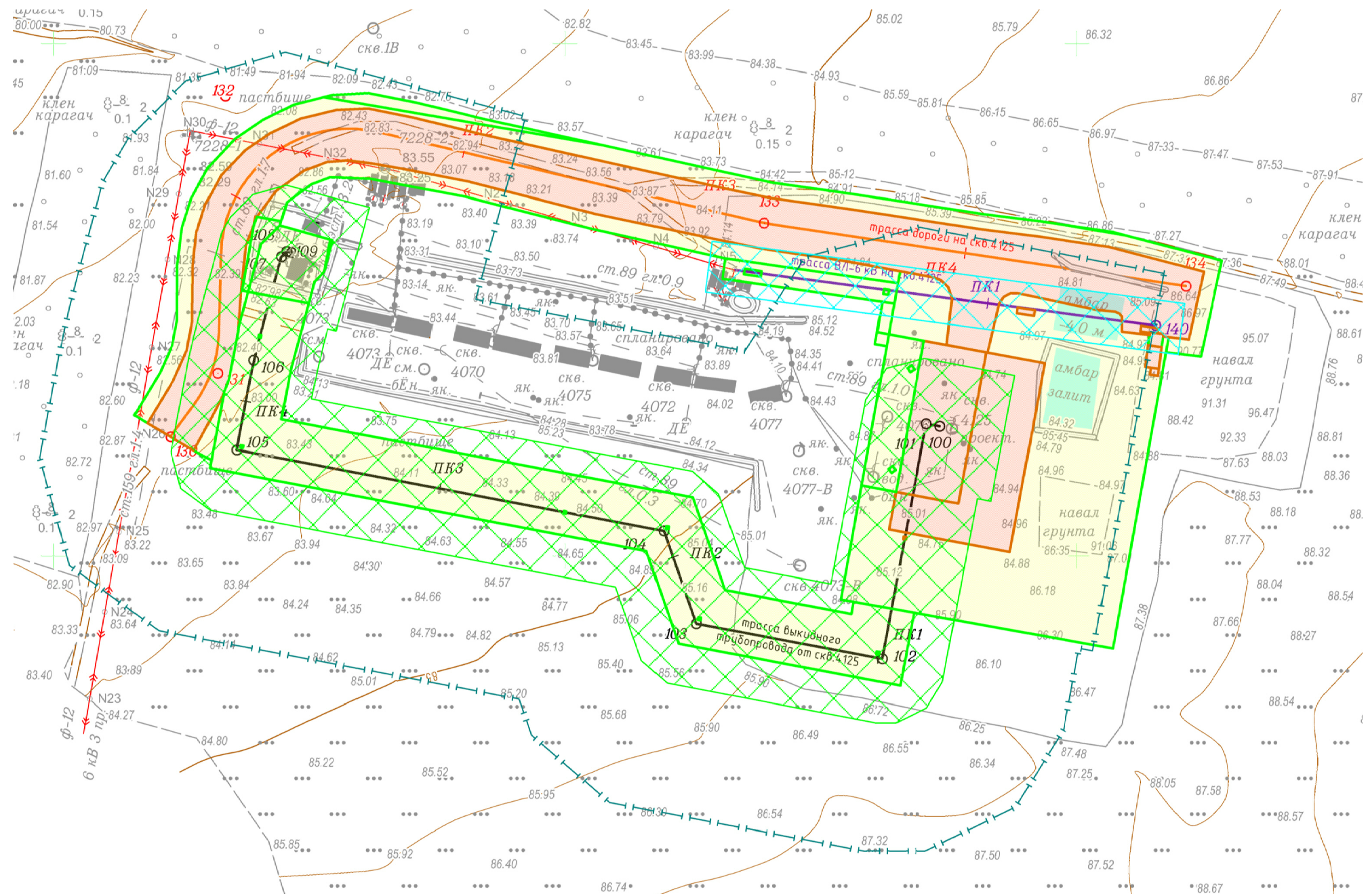
Информация о видах разрешенного использования образуемых участков (частей) указана в таблицах 1.1 и 2.1

Материалы по обоснованию проекта межевания территории

Раздел 3. Графическая часть

№ п/п	Наименование документа в составе графической части	Количество листов	Примечание
1	Чертеж межевания территории материалов по обоснованию	2	–

С Система координат:
МСК-субъект 56
Система высот:
Балтийская
Масштаб 1:2500



УСЛОВНЫЕ ОБОЗНАЧЕНИЯ

	Зона минимальных расстояний (от оси газопроводов, нефтепроводов 75 м)
	Границы образуемых земельных участков (временный отвод)
	Границы образуемых земельных участков (постоянный отвод)
	Границы существующих земельных участков, учтенных в ЕГРН
	Трасса проектируемого выкидного трубопровода
	Трасса проектируемой ВЛ-6 кВ
	Ось трассы проектируемого подъездного пути
	Существующая ВЛ
	Существующий газопровод, нефтепровод, водовод
	Полевая дорога
	Границы зон с особыми условиями использования территорий. (ВЛ 6 кВ 10 м. от оси трассы в обе стороны)
	Границы зон с особыми условиями использования территорий, подлежащие установлению в соответствии с законодательством РФ (трубопровод 25 м. от оси трассы в обе стороны)

Примечание:

1. Границы публичных сервитутов, установленных в соответствии с законодательством Российской Федерации – отсутствуют;
 2. Границы публичных сервитутов, подлежащих установлению в соответствии с законодательством Российской Федерации в данном проекте не разрабатываются;
 3. Границы зон с особыми условиями использования территорий, подлежащие установлению, изменению в связи с размещением линейных объектов, подлежащих реконструкции в связи с их переносом из зон планируемого размещения линейных объектов либо в границах зон планируемого размещения линейных объектов – не требуются;
 4. Местоположение существующих объектов капитального строительства – нет;
 5. Проектируемый линейный объект вне – границ особо охраняемых природных территорий;
 6. Проектируемый линейный объект вне – границ территорий объектов культурного наследия, включенных в единый государственный реестр объектов культурного наследия (памятников истории и культуры) народов Российской Федерации, границы территорий выявленных объектов культурного наследия;
 7. Проектируемый линейный объект вне – границы лесничеств, участковых лесничеств, лесных кварталов, лесотаксационных выделов или частей лесотаксационных выделов;
3. Проектируемый объект расположен на территории МО Ладазинский сельсовет Курманаевского района.

7228П-ПП-056.000.000-ПЗУ-03					
Сбор нефти и газа со скважины № 4.125 Моргуновского месторождения					
Изм.	Кол.уч	Лист	№ док.	Подпись	Дата
Разраб.	Зарубина				
Нач. отдела	Явкина				
Проект межевания территории. Материалы по обоснованию.				Стадия	Лист
Чертеж межевания территории материалов по обоснованию				П	1
				Листов	2
				 САМАРАНИПНЕФТЬ <small>Формат А3</small>	

Инв. И подл. Подпись и дата. Взам. инв. И

Раздел 4. Проект межевания территории. Текстовая часть

4.1. Обоснование определения местоположения границ образуемого земельного участка с учетом соблюдения требований к образуемым земельным участкам, в том числе требований к предельным (минимальным и (или) максимальным) размерам земельных участков

Местоположение границы земельного участка образуемого для размещения объекта АО «Оренбургнефть»: «Сбор нефти и газа со скважины № 4125 Моргуновского месторождения» в границах муниципального образования Лабазинский сельсовет Курманаевского района Оренбургской области, определено с учетом технологической схемы, подхода трасс инженерных коммуникаций, существующих и ранее запроектированных сооружений инженерных коммуникаций, рельефа местности, наиболее рационального использования земельных участков, а также санитарно-гигиенических и противопожарных норм.

В соответствии п. 4 статьи 36 Градостроительного кодекса РФ, действие градостроительных регламентов определяющих предельные параметры разрешенного строительства, не распространяется на земельные участки предназначенные для размещения линейных объектов и (или) занятые линейными объектами, предоставленные для добычи полезных ископаемых. Проектируемый объект является линейным, соответственно соблюдение требований к образуемым земельным участкам, в том числе требований к предельным (минимальным и (или) максимальным) размерам земельных участков не требуется.

4.2. Обоснование способа образования земельного участка

В рамках данного проекта предусматривается образование частей земельных участков для предоставления на период строительства линейных сооружений.

Для размещения площадных сооружений предусмотрено образования земельных участков путем раздела земельных участков. Образующиеся земельные участки, предназначенные для размещения площадных сооружений, планируется передать в долгосрочное пользование с переводом из одной категории в другую (земли промышленности).

В соответствии с п.4. ст. 11.2. ЗК РФ образование земельных участков допускается при наличии в письменной форме согласия землепользователей, землевладельцев, арендаторов, залогодержателей исходных земельных участков.

4.3. Обоснование определения размеров образуемого земельного участка

Размеры образуемых земельных участков определены в соответствии с нормами отвода для конкретных видов сооружений.

Ширина полосы временного отвода для трассы выкидного трубопровода составляет 24,0 м., принята в соответствии с СН 459-74 «Нормы отвода земель для нефтяных и газовых скважин».

Размеры земельных участков под площадными объектами приняты в соответствии с проектными решениями раздела 7228Р-Р-056_000_003-ILO2-01.

Ширина полосы временного отвода для трасс ВЛ-6 кВ составляет 8,0 м., для трассы кабельной линии составляет 6,0 м., в соответствии с Приказом Минэнерго РФ № 14278 тм-т1 от 20.05.1994 «Нормы отвода земель для электрических сетей напряжением 0.38 - 750 кВ».

4.4. Обоснование определения границ публичного сервитута, подлежащего установлению в соответствии с законодательством Российской Федерации

В рамках данного проекта установление публичного сервитута в соответствии с законодательством Российской Федерации не предусмотрено.